

ForeAthlete

フォアアスリート

FULL LINE-UP CATALOG

GPSトレーニングウォッチ



お問い合わせは



GPS トレーニングウォッチといえば、 毎秒測位で高精度なGARMIN!

今まで「タイム」を測る事がその目的であったトレーニングウォッチ。そこに「距離やペース」という新次元のデータ計測を可能としたGPSトレーニングウォッチ。ガーミンが切り開いたこの分野は、多くのランナーに支持されるようになりました。これらの製品には、GPS機器を1億台以上出荷してきたGPS専門メーカーのノウハウが詰まっています。

毎秒測位…

フルマラソンにも対応する駆動時間を確保するためには、バッテリーや回路の省電力化など、非常に高い技術力が必要になります。例えば、GPSの測位間隔を広げる事により駆動時間を伸ばす事は簡単ですが、走行ラインに沿ったなめらかな計測ができず、精度が悪化してしまいます。ガーミンのGPSトレーニングウォッチは十分な稼働時間を確保しながらも、全製品が毎秒測位による高精度計測に対応しています。

ガーミンとは…

ガーミンは1989年の創業以来、ランニング用・自転車用・登山用・自動車用・オートバイ用・船舶用・航空機用など、幅広い分野のGPS製品を開発。中でもランニング用として開発したモデルが、“ForeAthlete(フォアアスリート)”シリーズです。正確な距離・ペース計測をリアルタイムで行うほか、ランナーのためのトレーニングツールも搭載しており、さらに日本の代理店との共同開発により日本向けにカスタマイズ。様々なニーズに応える製品を提供しています。

GPS/みちびきとは…

カーナビでおなじみのGPSは、グローバルポジショニングシステムの略称であり全地球測位システムと呼ばれています。ガーミンの生まれ故郷である米国が整備したシステムであり、地球上の高度2万キロを約30機の衛星が周回しています。これらの衛星4機以上から放送されている微弱な電波をキャッチする事により、自分の位置を把握し、スピードや距離を割り出しています。みちびきは日本が整備中の準天頂衛星システムです。衛星が空の真上付近に長時間留まるように設計されているために、ビル影になりづらく市街地でも精度が悪化しにくくなります。

※現在、日本が整備中のシステムであるため、GPS衛星の代わりになる「補完信号」を1日に8時間のみ受信対応。



NEW

NEW

ラン/バイク/スイムに。 GPS マルチスポーツウォッチ登場!

20時間駆動で50m防水のForeAthlete910XTJは
ウルトラマラソン/トレイルラン/トライアスロン等々
なスポーツに対応できるハードとソフトを兼ね備えた
GARMIN最高峰のモデルです。



GPSマルチスポーツウォッチ 日本版

ForeAthlete910XTJ

フォアアスリート910エックス ティー ジェイ

¥49,800 (本体価格¥47,429) 品番: 74126 UPCコード: 753759997618

日本語対応機能 みちびき対応/データ項目のカテゴリ分け
Enterボタン長押しでデータ項目変更可能/ラップ履歴画面に「積算時間」表示

ハード仕様 みちびき対応高感度GPS/充電式(リチウム)/重量72g/50m完全防水/20時間稼働

機能 取得ラップ数1000/自動ラップ(距離/位置)/自動ポーズ
バーチャルパートナー/インターバルトレーニング/ワークアウト
心拍ゾーントレーニング/ナビゲーション/履歴確認

対応センサ ハートレートセンサ(別売)/スピード・ケイテンセンサ(別売)/小型フットポッド(別売)/パワー計(別売)

PC接続方法 ANT無線/無線(USB ANT+スティック付属)



FUNCTIONS

カスタマイズ
スクリーン

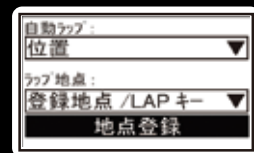
表示項目数(1~4分割より
選択)や項目内容(100種類
以上より選択)をお好み作成
可能。ラン/バイク/スイムなど
各モード毎に画面を作成し
て、瞬時に必要な画面に切り
替え可能です。



自動ラップ機能

【距離】距離を設定するだけで自
動的にラップタイムを計測。走り
に集中できます。

【位置】スタート地点や登録地
点など位置を起点に自動ラッ
プタイム計測。周回トレーニ
ングに便利。

バーチャルパートナ
(リアルパートナー)

設定したベース(スピード)の
バーチャルパートナーが伴
走。自分や友人が走行した履
歴データを元に競争すること
も可能。
ベース(スピード)トレーニ
ングがさらに楽しくなります。



自動ポーズ機能

赤信号など停止時はタイム計
測を自動で中断。動き始め
ると計測再開します。

設定速度以下になると計測
を中断するという設定も可能
です。



ワークアウト機能

「最初の5kmはペースを〇〇
に、次の30分は心拍数を〇〇
の範囲に…」というように距離
や時間及び管理したいトレ
ニング要素をお好みで組合
わせたアラートトレーニングが
可能です。

心拍ゾ
ントレーニング機能

最大心拍数に対し5段階でゾ
ンを自動で振り分け、選択し
たゾーンを維持していない時はア
ラートで知らせてくれます。安静
時心拍数を加味した心拍予備量
による計算も可能です。※別売の
ハートレートセンサが必要です。



履歴確認機能

約1,000ラップのトレーニ
ングデータを保存可能。
トレーニング日時や各ラップ毎
の「距離」「タイム」「ペース(ス
ピード)」「消費カロリー」や各
種センサから取得した様々な
データの確認が可能です。



GPSトレーニングウォッチを より身近な存在へ

GPSトレーニングウォッチの有用性を世に知らしめたガーミンから、よりコンパクトで、
よりファッショナブルで、更にリーズナブルなForeAthlete 10Jが登場です。



軽量ラン&ウォークスポーツウォッチ 日本版

ForeAthlete10J

フォアアスリート10ジェイ

Black Pink Green

NEW

より多くのランナーにお使い頂きたいという事から、ForeAthlete10J
は3つのカラーと2種類のサイズをご用意しました。グリーンとピンクの
モデルは女性のスリムな腕にもジャストフィット、男性ランナーにはブ
ラックモデルが丁度良いサイズです。

¥16,800(本体価格¥16,000) Black 品番:103910 UPCコード:753759107253
Pink 品番:103912 UPCコード:753759107277
Green 品番:103911 UPCコード:753759107260

日本語対応機能 みちびき対応/自動ラップ距離の選択(0.4、1、2、5km)
パワーセーブモードの切換え/自動スクロール/バックライトのオンオフ

ハード仕様 みちびき対応高感度GPS/充電式(リチウム)
重量Black43g、Pink・Green36g
50m完全防水/5時間駆動

機能 取得ラップ数50/自動ラップ(距離)/自動ポーズ/履歴確認

PC接続方法 有線(充電クリップケーブル共有)



FUNCTIONS



多種のデータをボタン操作無しで
確認可能な自動スクロール

タイム、カロリー・ペース、バーチャルペ
ーサーなど、表示設定された画面が自動スク
ロールしますので、ボタン操作による切換え
をせずとも 多種のデータが確認可能です。



ラン/ウォーク機能

「10分走って1分流す」など、インターバル
レーニング的な指示を設定時間毎に知らせ
てくれます。タイマーをストップするまで、自
動的にリピートしてくれます。



バーチャルペーサー

あらかじめ設定した走行ペースに対し、現
在の走行ペースが上回っている場合は「セン
コウ」、下回っている場合は「チエン」と表
示されます。自身の実力に照らし合わせた無
理無いトレーニングが可能です。

自己の限界と戦っている時にこそ役立つ タッチパネルの直感的操作

悪天候の時にでも気兼ねなく使える雨天対応タッチパネルと、
小さな画面でも操作がしやすい専用ユーザーインターフェース。



TOUCH PANEL

シリーズ初のタッチパネル採用により、表示項目へのダイレクトなタッチで操作が可能。雨天対応ですので、タッチパネルは雨や汗に濡れた状態でも操作が可能です。また、グローブを装着したままでも問題ありません。

SCROLL

ディスプレイの表示項目はドラッグスクロールにより、シームレスな切り替えが可能。設定の変更や確認などの操作もスピーディーに行えます。

VIBRATION

アラーム機能に加えて、バイブレーションでのお知らせが可能。音楽を聴きながら走る時や騒音の大きい道などを走る時に最適です。

TRAINING DATA

GPSによる位置情報を使った様々な走行データや、各種センサから集められたデータなど、約50種類ものデータから必要なものを選び、ディスプレイ上に表示させる事が可能です。

タッチパネル搭載モデル 【日本版】

ForeAthlete 610

フォアアスリート610

シリーズ初のタッチパネル採用により、表示項目へのダイレクトなタッチで操作が可能。
ディスプレイの表示項目はドラッグスクロールによりシームレスな切り替えや設定の変更や確認などの操作もスピーディーに行えます。

¥39,800(本体価格¥37,905) 品番:94703 UPCコード:753759982072

日本語リジナル機能 みちびき対応/ラン/バイクの専用項目を各スポーツモード変更時のみ表示させるバーチャルパートナーの「先行」「遅延」でバイブレーションパターンを変更。履歴のラップ詳細画面でスワイプすると次のラップ詳細履歴が確認出来る。ラップ履歴画面に「積算時間」表示/パワーセーブモードのオフ/オン機能

ハード仕様 高感度GPS/充電式(リチウム)/重量62g/日常生活防水/8時間稼働

機能 取得ラップ数1000/自動ラップ(距離/位置)/自動ポーズ
バーチャルパートナー/インターバルトレーニング/ワークアウト
心拍ゾーントレーニング/ナビゲーション/履歴確認

対応センサ ハートレートセンサ(別売)/スピード・ケイテンセンサ(別売)/小型フットポッド(別売)

PC接続方法 無線(USB ANT+スティック付属)



上級トレーニング画面



リアルパートナー画面

上級トレーニング機能

距離、時間、心拍、カロリーなどの各種カテゴリに対しその量や強度を設定し、それらを組み合わせたワークアウト設定が可能。PC上でスケジュール管理も可能です。

リアルパートナー機能

過去の走行データを元にディスプレイ内の競争相手が併走します。実際のコースを走行したデータと競争することができます。

心拍ゾーントレーニング機能*

最大心拍数に対し、5段階のゾーンに自動で振り分け、設定されたゾーンを維持していない時にアラームで知らせてくれます。

*ハートレートセンサ(別売)が必要です。

GPSパフォーマンスモデル 【日本版】

ForeAthlete 210

フォアアスリート210

ハートレート(心拍)センサ標準セットモデル。110と同じサイズのボディに、更なる高機能を詰め込みました。トレーニング強度判断に便利な心拍ゾーントレーニング機能や心肺機能向上に役立つインターバルトレーニング機能をサポート。

¥28,800(本体価格¥27,429) 品番:86335 UPCコード:753759978112

ハード仕様 高感度GPS/充電式(リチウム)/重量52g/日常生活防水/8時間稼働

機能 取得ラップ数1000/自動ラップ(距離)/インターバルトレーニング
心拍ゾーントレーニング/履歴確認

対応センサ ハートレートセンサ付属/小型フットポッド(別売)

PC接続方法 有線(充電クリップケーブル共用)



ForeAthlete 110

GPSエントリーモデル 【日本版】

ForeAthlete 110

フォアアスリート110

Black GrayPink

お手頃な価格と、タウンユースとしても違和感の無いコンパクト&ライトウエイトボディが人気のモデル。上位モデルと同様に高感度GPSチップを搭載。GPSトレーニングウォッチとして必要かつ十分な機能を備えたエントリーモデル。

¥21,800(本体価格¥20,762) Black 品番:86303 UPCコード:753759970222
GrayPink 品番:86304 UPCコード:753759976606

日本語リジナル機能 ラップ取得時にバックライトを自動点灯する機能

ハード仕様 高感度GPS/充電式(リチウム)/重量52g/日常生活防水/8時間稼働

機能 取得ラップ数1000/自動ラップ(距離)/履歴確認

対応センサ ハートレートセンサ(別売)

PC接続方法 有線(充電クリップケーブル共用)



Black

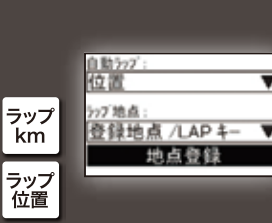
GrayPink

FUNCTIONS



距離/スピード・ペース/タイム表示

GPSまたは各センサの各情報をリアルタイムに表示。屋外での視認性を配慮した見やすい画面が快適なランニングをサポートします。対応機種：910XTJ/610/210/110/10J



自動ラップ機能

【距離】距離を設定するだけで自動的にラップタイムを計測してくれますので走りの中でできます。対応機種：910XTJ/610/410/210/110/10J


【位置】スタート地点や登録地点など位置をトリガーとした自動ラップタイム計測が可能。周回ランに便利です。対応機種：910XTJ/610



インターバル

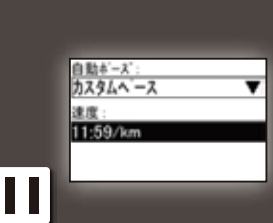
インターバルトレーニング機能

走行距離や時間、休息距離や時間、また、それらの繰り返し回数を設定する事で、アラート指示に基づいたインターバルトレーニングが可能となります。対応機種：910XTJ/610/210



ナビゲーション機能

GPSにより、目的地へとナビゲートします。走行軌跡を記録していくので、迷った場合でもスタート地点に戻れる機能もあります。対応機種：910XTJ/610
※地図によるナビゲーションではありません。




自動ポーズ機能

赤信号など停止時はタイム計測を自動で中断、動き始めると計測再開。設定速度以下になると計測が中断されるという設定も可能です。対応機種：910XTJ/610/10J(停止時のみ)



バーチャルパートナー機能


設定したベースのバーチャルパートナーが伴走。自分や友人が走行したコースデータを元に競争することも可能。ベーストレーニングがさらに楽しくなります。対応機種：910XTJ/610



履歴確認

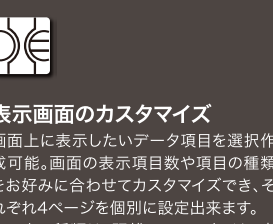
履歴確認機能

約1,000ラップのトレーニングデータを保存できるので、練習日誌管理も簡単です。トレーニング毎、ラップ毎の「距離」「タイム」「ペース(スピード)」「消費カロリー」「平均心拍数」などの確認が可能です。PC管理ソフトではグラフ表示にて分かり易くデータを振り返ることができます。対応機種：910XTJ/610/210/110/10J(60ラップ×7本)



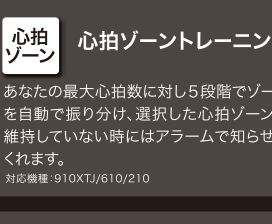
20時間バッテリー駆動

ウルトラマラソン、トレイルレース、トライアスロンなど長時間にわたるレースにも対応できます。



表示画面のカスタマイズ

画面上に表示したいデータ項目を選択作成可能。画面の表示項目数や項目の種類をお好みに合わせてカスタマイズでき、それぞれ4ページを個別に設定出来ます。データの種類の、距離、ペース、タイム、高度、勾配、心拍数、ケイデンスなど、多くのデータ項目が表示可能。目的に応じたトレーニングに最適です。対応機種：910XTJ/610/10J(6種のパターンより選択)



心拍ゾーン

心拍ゾーントレーニング

あなたの最大心拍数に対し5段階でゾーンを自動で振り分け、選択した心拍ゾーンを維持していない時にはアラームで知らせてくれます。対応機種：910XTJ/610/210



見やすいバックライト

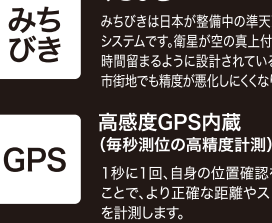
闇夜でもディスプレイ裏面で均一に発光するバックライトにより各種データの確認が容易です。過酷な環境で使われる事の多いアウトドアGPSで培ったノウハウが生きています。また、ダブルタッチ(910XTJ)や自動ラップ時の自動点灯など、きめ細かな制御も特徴です。



USB ANTスティック(ANT無線)

USB ANTスティックをPCのUSBポートに挿すだけで、本体から無線でデータを簡単に転送できます。対応機種：910XTJ/610

HARDWARE



みちびき

みちびきは日本が整備中の準天頂衛星システムです。衛星が空の真上付近に長時間留まるように設計されているため、市街地でも精度が悪化しにくくなります。



高感度GPS内蔵(毎秒測位の高精度計測)

1秒に1回、自身の位置確認を行うことで、より正確な距離やスピードを計測します。



気圧高度計内蔵

GPSと気圧高度計の併用により、より正確な高度・勾配データの計測をします。



ANT


ハートレートセンサ

心拍を計測するセンサに対応します。これにより精度の高いカロリー計算や心拍ゾーントレーニングが可能です。



20時間バッテリー駆動

ウルトラマラソン、トレイルレース、トライアスロンなど長時間にわたるレースにも対応できます。



50m完全防水

日常生活での安心使用はもちろんのこと、トライアスロンなど水中での使用も可能です。

CONNECTION & ANALYSIS

オンラインデータ管理サイト「ガーミンコネクト」

インターネット環境があるGARMINユーザーであればだれでも簡単に利用可能です。GPSにより保存された行程軌跡をbingMaps™、GoogleMaps™やGoogleEarth™などの地図上で表示することが可能。Player機能を使えば、走ったコースを振り返りながら、ランデータをアニメーションで確認することができます。取得データは転送すると自動的に日付ごとに振り分けられ、走行距離など目標を設定しておけば達成度の確認が可能です。各データは簡単にSNS(facebook、Twitterなど)へ配信したり、ブログでの公開が出来る他、友達との検索や記録ページへのリンクが可能です。チームでの情報共有なども可能ですので、楽しみながらレベルアップする事が可能です。(予告無く機能変更する場合がございます。)

(動作環境 Windows:IE7以降/Macintosh:Safari5以降)

<http://connect.garmin.com/>



軌跡表示画面



カレンダー画面

OPTION



クイックリリースキット FA910XTJ用

品番：1121503
¥3,990(税込)



ベルト交換キット FA10J用

Black用 品番：1125118
Pink用 品番：1125120
Green用 品番：1125119
¥3,360(税込)



チャージングクリップ FA10J用

Black用 品番：1102904
Pink/Green用 品番：1102905
¥3,360(税込)



プレミアムハートレートセンサ&ストラップ

品番：1099706 ¥8,400(税込)



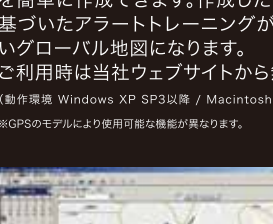
スピード・ケイデンスセンサ

品番：1064400 ¥8,400(税込)



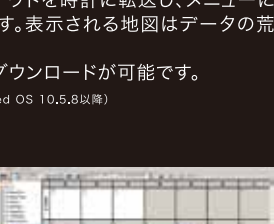
小型フットポッド

品番：1109200 ¥9,870(税込)



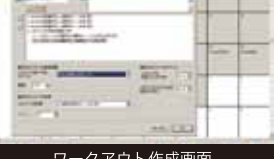
フィットネスキャリングケース

品番：1071801 ¥3,360(税込)



USB ANTスティック

品番：1099900 ¥7,980(税込)



ハンドルバーマウントブラケット

品番：1102900 ¥2,520(税込)

※表示画面はモデルによって異なります。※GPSトレーニングウォッチはGPSを利用して計測しています。住宅街や都市部、谷間や樹林地帯などの一部電波が届きにくい場所では、正常に動作しない場合があります。※カタログは印刷物ですので、実際の商品の色とは多少異なる場合があります。

軌跡表示画面 ※GoogleEarth™、GoogleMaps™は Google Inc.の登録商標です。 ※bing Maps™は Microsoft社の登録商標です。

ForeAthlete 910XTJ

ForeAthlete 610

ForeAthlete 210

ForeAthlete 110

ForeAthlete 10J

品 番		74126	94703	86335	86303(Black)86304(Gray/Pink)	103910(Black)	103912(Pink)103911(Green)	
基本仕様	サイズ(mm)	W54×H61×D15	W46×H64×D14	W45×H75×D13	W45×H75×D13	W45.5×H57.2×D15.7	W40.1×H52.2×D15.7	
	重 量	72g	62g	52g	52g	43g	36g	
	ディスプレイ	サイズ(mm)	W33×H20	W25.4×H25.4	W27×H27	W27×H27	W25×H24	W21×H20
		ピクセル数	160×100	128×128	52×30	52×30	55×32	
	稼動時間	GPS時	約20時間	約8時間	約8時間	約8時間	約5時間	
		時計時	—	約4週間	約3週間	約3週間	約5週間	
	防水性能	50m	日常生活防水(IPX7)	日常生活防水(IPX7)	日常生活防水(IPX7)	日常生活防水(IPX7)	50m	
	GPS受信機	みちびき補完信号受信対応高感度	みちびき補完信号受信対応高感度	高感度	高感度	高感度	みちびき補完信号受信対応高感度	
	GPS精度	10mRMS	10mRMS	10mRMS	10mRMS	10mRMS	10mRMS	
	GPSアンテナ	内蔵パッチアンテナ	内蔵パッチアンテナ	内蔵パッチアンテナ	内蔵パッチアンテナ	内蔵パッチアンテナ	内蔵パッチアンテナ	
	GPS更新周期	1秒	1秒	1秒	1秒	1秒	1秒	
	加速度センサ	○	—	—	—	—	—	
	気圧高度計	○	—	—	—	—	—	
	PC接続	無線(USBスティック付属)	無線(USBスティック付属)	有線(充電クリップケーブル共用)	有線(充電クリップケーブル共用)	有線(充電クリップケーブル共用)	有線(充電クリップケーブル共用)	
	バイブレーション	○	○	—	—	—	—	
	操作方法	ハードボタン7個	ハードボタン3個 タッチパネル(雨天対応)	ハードボタン4個	ハードボタン4個	ハードボタン4個	ハードボタン4個	
	バックライト	マニュアル点灯	○	○	○	○	○	○
		オート点灯	○	○	○	○	○	○
	使用電池	充電式リチウム	充電式リチウム	充電式リチウム	充電式リチウム	充電式リチウム	充電式リチウム	
	プレミアムハートレートセンサ	△(別売)	△(別売)	○	△(別売)	—	—	
スピード・ケイデンスセンサ	△(別売)	—	—	—	—	—		
小型フットポッド	△(別売)	△(別売)	△(別売)	—	—	—		
表示項目のカスタマイズ	可能	可能	不可	不可	不可	可能		
本体ソフト機能	表示項目種類	●表示項目数1or2or3or4より選択可能 ●表示項目は約100種類のデータ項目より任意選択可能(タイム/距離/ペース(スピード)/時刻及び自転車関連、スイム関連) ●ラップ取得時にラップタイム/ラップ数を小窓POPアップ表示	●表示項目数1or2or3or4より選択可能 ●表示項目は約50種類のデータ項目より任意選択可能(タイム/距離/ペース(スピード)/時刻など) ●ラップ取得時にラップタイム/ラップ数を小窓POPアップ表示	●距離/タイム/ペース(スピード)の固定表示 (画面切り替えで心拍データ表示) ●ラップ取得時にラップ距離/ラップタイム/平均ペース(orスピード)/ラップ数を約10秒間表示	●距離/タイム/ペース(スピード)の固定表示 (画面切り替えで心拍データ表示) ●ラップ取得時にラップ距離/ラップタイム/平均ペース(orスピード)/ラップ数を約10秒間表示	●タイム、距離、ペース(スピード)、カロリーの4種類のデータを組み合わせた6パターンより選択可能。 ●ラップ取得時にラップタイム/ラップ数を小窓POPアップ表示		
	自動スクロール	○	○	—	—	○		
	自動ラップ	距離設定	0.05km～99.99km任意設定	0.05km～99.95kmより任意設定	0.4/0.5/0.8/1.0/1.5/2.0/5.0kmより選択可	0.4/0.5/0.8/1.0/1.5/2.0/5.0kmより選択可	0.4/1.0/2.0/5.0kmより選択可	
		位置設定	○	○	—	—	—	
	自動ポーズ	○	○	—	—	○		
	バーチャルパートナー	○	○	—	—	—		
	インターバルトレーニング	○	○	○	—	—		
	ナビゲーション(方角)	○	○	—	—	—		
	心拍ゾントレーニング	△(5段階ゾーン)※別売プレミアムハートレートセンサ利用時	△(5段階ゾーン)※別売プレミアムハートレートセンサ利用時	○(5段階ゾーン)	—	—		
	消費カロリー計算	△(心拍数考慮)※別売プレミアムハートレートセンサ利用時	△(心拍数考慮)※別売プレミアムハートレートセンサ利用時	○(心拍数考慮)	△(心拍数考慮)※別売プレミアムハートレートセンサ利用時	○		
	パワーセーブモード	—	○(オフ可能)	○	○	○(オフ可能)		
	ワークアウトメニュー作成	○製品本体またはPC管理ソフト(トレーニングセンター/ガーミンコネクト)にてオリジナルメニュー作成可能	○製品本体またはPC管理ソフト(トレーニングセンター/ガーミンコネクト)にてオリジナルメニュー作成可能	—	—	—		
	コーストレーニング	○本体またはPC管理ソフト(トレーニングセンター/ガーミンコネクト)を使用し履歴データよりコース作成が可能	○本体またはPC管理ソフト(トレーニングセンター/ガーミンコネクト)を使用し履歴データよりコース作成が可能	—	—	—		
	位置情報登録可能数	約100ヶ所	約100ヶ所	—	—	—		
	履歴機能 (心拍/ケイデンスのデータは対応機種による別売オプション利用時のみ)	○取得ラップ数:1000 ※時計本体上でトレーニング毎/ラップ毎の距離、タイム、ペース(スピード)、消費カロリー、心拍数、ケイデンス及びスイムに関するデータの確認が可能	○取得ラップ数:1000 ※時計本体上でトレーニング毎/ラップ毎の距離、タイム、ペース(スピード)、消費カロリー、心拍数、ケイデンスに関するデータの確認が可能	○取得ラップ数:1000 ※時計本体上でトレーニング毎/ラップ毎の距離、タイム、ペース(スピード)、消費カロリー、心拍数に関するデータの確認が可能。	○取得ラップ数:1000 ※時計本体上でトレーニング毎/ラップ毎の距離、タイム、ペース(スピード)、消費カロリー、心拍数に関するデータの確認が可能。	○取得ラップ数:50 ※時計本体上でトレーニング毎/ラップ毎の距離、タイム、ペース(スピード)、消費カロリーに関するデータの確認が可能。		
P Cソフト機能	受 信 (心拍/ケイデンスのデータは対応機種による別売オプション利用時のみ)	【トレーニングセンター】 ①タイム/スピード(ペース)/距離/高度/勾配/心拍/ケイデンス/カロリーに関するトレーニングデータをグラフ及び数値にて確認 ②走行軌跡を地図(1/100万相当)及びGoogleEarth™上に表示 【ガーミンコネクト】 ①スピード(ペース)/距離/高度/心拍及び自転車関連、スイム関連のトレーニングデータをグラフ及び数値にて確認 ②走行軌跡をGoogleMap™/bingMap™など地図上に表示。地図上の位置とトレーニングデータの相関確認 ③カレンダー上にデータを自動振り分け。目標達成度が確認可能。	【トレーニングセンター】 ①タイム/スピード(ペース)/距離/高度/勾配/心拍/ケイデンス/カロリーに関するトレーニングデータをグラフ及び数値にて確認 ②走行軌跡を地図(1/100万相当)及びGoogleEarth™上に表示 【ガーミンコネクト】 ①スピード(ペース)/距離/高度/心拍/ケイデンスに関するトレーニングデータをグラフ及び数値にて確認 ②走行軌跡をGoogleMap™/bingMap™上に表示。地図上の位置とトレーニングデータの相関確認 ③カレンダー上にデータを自動振り分け。目標達成度が確認可能。	【トレーニングセンター】 ①タイム/スピード(ペース)/距離/高度/勾配/心拍/カロリーに関するトレーニングデータをグラフ及び数値にて確認 ②走行軌跡を地図(1/100万相当)及びGoogleEarth™上に表示 【ガーミンコネクト】 ①スピード(ペース)/距離/高度/心拍に関するトレーニングデータをグラフ及び数値にて確認 ②走行軌跡をGoogleMap™/bingMap™上に表示。地図上の位置とトレーニングデータの相関確認 ③カレンダー上にデータを自動振り分け。目標達成度が確認可能。	【トレーニングセンター】 ①タイム/スピード(ペース)/距離/高度/勾配/心拍/カロリーに関するトレーニングデータをグラフ及び数値にて確認 ②走行軌跡を地図(1/100万相当)及びGoogleEarth™上に表示 【ガーミンコネクト】 ①スピード(ペース)/距離/高度/心拍に関するトレーニングデータをグラフ及び数値にて確認 ②走行軌跡をGoogleMap™/bingMap™上に表示。地図上の位置とトレーニングデータの相関確認 ③カレンダー上にデータを自動振り分け。目標達成度が確認可能。			
	送 信	①ワークアウト②コースデータ③ゴール(目標管理)情報	①ワークアウト②コースデータ	—(利用不可)	—(利用不可)	【ガーミンコネクト】個人記録		
付 属 品	・USB ANTスティック ・チャージングクリップ ・操作マニュアル ・充電用ACアダプター ・延長ベルト	・USB ANTスティック ・チャージングケーブル ・充電用ACアダプター ・操作マニュアル	・プレミアムハートレートセンサ ・チャージングデータクリップ ・充電用ACアダプター ・操作マニュアル	・チャージングデータクリップ ・ガーミントレーニングセンターCD (Windows用) ・充電用ACアダプター ・操作マニュアル	・チャージングデータクリップ ・操作マニュアル			
価 格	¥49,800(税込)	¥39,800(税込)	¥28,800(税込)	¥21,800(税込)	¥16,800(税込)			