

GARMIN HANDY GPS CATALOG



Product	GPSP62SCJ	Oregon550TC	eTrex30J	eTrex20J	eTrex10J	Foretrex301
ベースマップ	1/20万日本全国概略地図 (DEMデータ付)	1/20万日本全国概略地図 (DEMデータ付)	1/20万日本全国概略地図 (DEMデータ付)	1/20万日本全国概略地図 (DEMデータ付)	都市及び一部山のポイントデータ収録	—
詳細地図	別売の日本版及び海外版地図が使用可能	●日本登山地図 (TOPO 10M Plus) ●日本詳細道路地図 (CityNavigator)	別売の日本版及び海外版地図が使用可能	別売の日本版及び海外版地図が使用可能	—	—
詳細地図用メモリ	内蔵8GB + microSD(別売)	内蔵4GB + microSD(別売)	内蔵2GB + microSD(別売)	内蔵2GB + microSD(別売)	—	—
オートルート機能	○	○	○	○	—	—
潮汐予報	○	○	○	—	—	—
地図ズーム範囲	5m ~ 800km	5m ~ 800km	5m ~ 800km	5m ~ 800km	5m ~ 800km	5m ~ 1,200km
内蔵POI	約3,300都市(※2)	1,000万件以上	約3,300都市(※2)	約3,300都市(※2)	約3,300都市	—
住所検索機能	地番号レベル	地番号レベル	地番号レベル	地番号レベル	—	—
ユーザー登録可能ポイント数	約2,000	約2,000	約2,000	約2,000	約1,000	約500
登録可能ルート数	200	200	200	200	50	20
1ルート登録可能ポイント数	直行250/探索50	直行250/探索50	直行250/探索50	直行250/探索50	直行250	直行250
軌跡ポイント数	内蔵:最大10,000ポイント 200本保存可能	内蔵:最大10,000ポイント 200本保存可能	内蔵:最大10,000ポイント 200本保存可能	内蔵:最大10,000ポイント 200本保存可能	内蔵:最大10,000ポイント 100本保存可能	内蔵:最大10,000ポイント 10本保存可能
電子コンパス	○ (3軸)	○ (3軸)	○ (3軸)	—	—	—
気圧高度計	○	○	○	—	—	—
内蔵カメラ	○ (5メガピクセル、2倍デジタルズーム オートフォーカス)	○ (3.2メガピクセル、4倍デジタルズーム オートフォーカス)	—	—	—	—
トリップ情報	約53種類	約51種類	約51種類	約46種類	約39種類	約30種類
GPSチップ	高感度タイプ	高感度タイプ	高感度タイプ	高感度タイプ	高感度タイプ	高感度タイプ
GPS受信間隔	1秒	1秒	1秒	1秒	1秒	1秒
位置精度(※1)	半径10m以内	半径10m以内	半径4m以内	半径4m以内	半径4m以内	半径10m以内
GPSアンテナ形式	クアッドヘリックス	パッチ	パッチ	パッチ	パッチ	パッチ
外部アンテナ端子	—	—	—	—	—	—
インターフェース	USBマストストレージ(高速) 品番:1113100(別売)でNMEA対応	USBマストストレージ(高速) 品番:1113100(別売)でNMEA対応	USBマストストレージ(高速)	USBマストストレージ(高速)	USBマストストレージ(高速)	USBマストストレージ
サイズ (高さ×幅×厚み)cm	15.5 × 6.0 × 3.6	11.7 × 5.8 × 3.5	10.3 × 5.4 × 3.3	10.3 × 5.4 × 3.3	10.3 × 5.4 × 3.3	7.5 × 4.3 × 2.3
本体重量(電池込)	216g	196g	148g	148g	148g	87.3g
動作温度	-15°C ~ 70°C	-20°C ~ 70°C	-20°C ~ 70°C	-20°C ~ 70°C	-20°C ~ 70°C	-15°C ~ 70°C
ディスプレイ	160×240ピクセル 65Kカラー-TFT	240×400ピクセル 65Kカラー-TFTタッチスクリーン	176×220ピクセル 65Kカラー-TFT	176×220ピクセル 65Kカラー-TFT	128×160ピクセル モノクロ	100 × 64 ピクセル モノクロLCD
防水性能	IPX7	IPX7	IPX7	IPX7	IPX7	IPX7
使用電池	単3電池2本 (アルカリ、ニッケル水素、リチウム)	単3電池2本 (アルカリ、ニッケル水素、リチウム)	単3電池2本 (アルカリ、ニッケル水素、リチウム)	単3電池2本 (アルカリ、ニッケル水素、リチウム)	単3電池2本 (アルカリ、ニッケル水素、リチウム)	単4電池2本 (アルカリ、ニッケル水素、リチウム)
稼働時間	約16時間	約16時間	約25時間	約25時間	約25時間	約14時間
外部電源	USBバスパワー	USBバスパワー	USBバスパワー	USBバスパワー	USBバスパワー	USBバスパワー
GARMIN CONNECT	○	○	○	○	○	○
PC連携(※3)	○ (GoogleEarth™, GoogleMaps™, Bing Maps™)	○ (GoogleEarth™, GoogleMaps™, Bing Maps™)	○ (GoogleEarth™, GoogleMaps™, Bing Maps™)	○ (GoogleEarth™, GoogleMaps™, Bing Maps™)	○ (GoogleEarth™, GoogleMaps™, Bing Maps™)	○ (GoogleEarth™, GoogleMaps™, Bing Maps™)
ANT/無線通信	○	○	○	—	—	—
標準付属品	● USBケーブル ● カラビナクリップ ● 日本語説明書	● USBケーブル ● カラビナクリップ ● 日本語説明書 ● BaseCampソフトウェア (TOPO 10M Plus, City Navigator)	● USBケーブル ● 日本語説明書	● USBケーブル ● 日本語説明書	● USBケーブル ● 日本語説明書	● USBケーブル ● 延長用ストラップ ● 日本語説明書

※1: 位置精度は、利用条件により変化します。 ※2: 別売マップソースから転送エリア内の位置情報を読み取り可能。 ※3: Google™, GoogleEarth™, GoogleMaps™, Picasa™はGoogle Inc.の登録商標です。Bing Maps™はMicrosoft社の登録商標です。

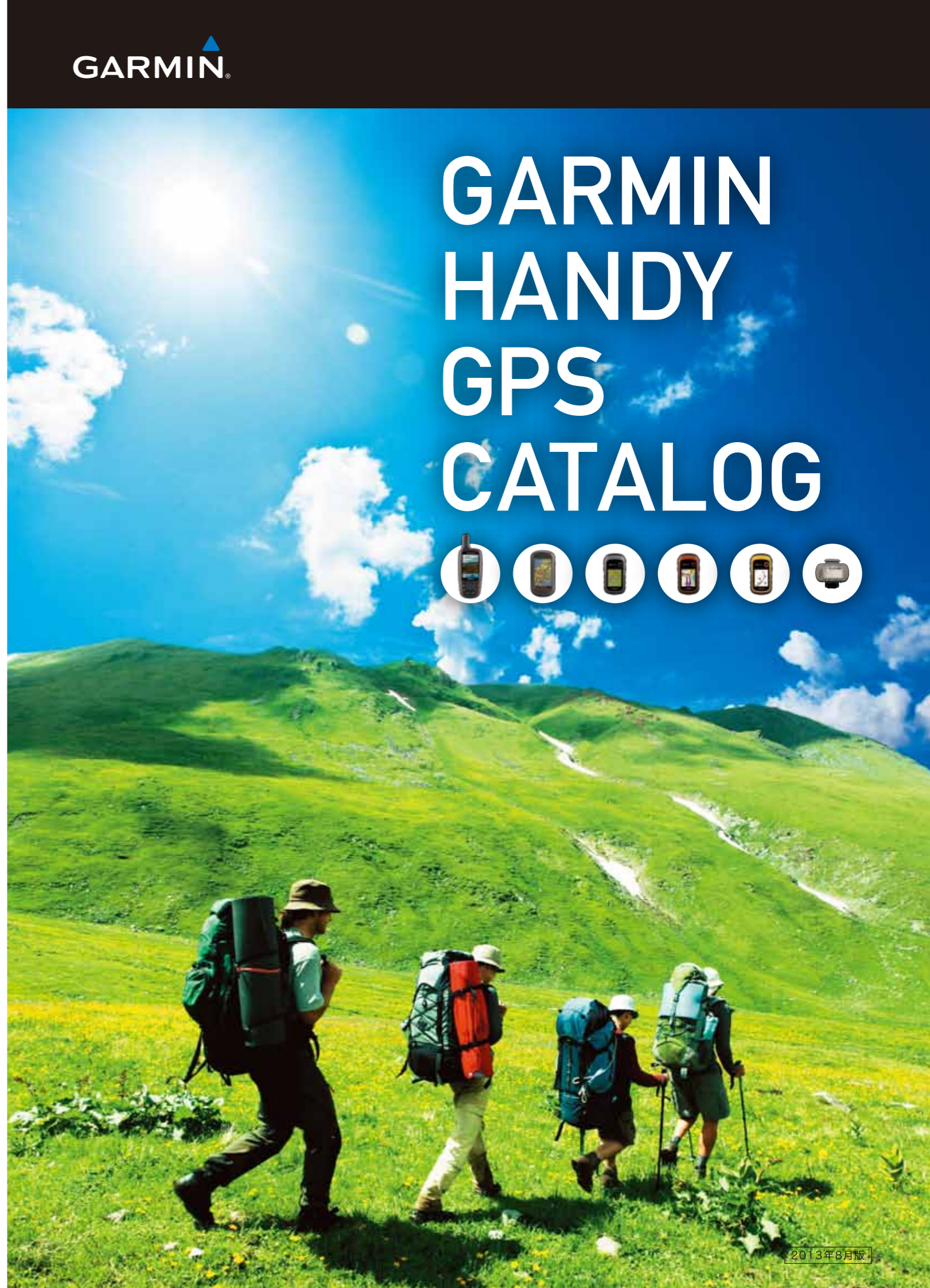
警告 【安全上の注意】ご使用前に必ず操作説明書をお読み下さい。

- GPS(地球測位システム)は、アメリカ合衆国政府が運用しているもので、その精度及び保守については同政府が単独責任を有しています。このシステムは、すべてのGPS装置の精度・性能に影響する変更が生じることがあります。
- 本製品は精密電子機器ですが、誤った使用や解釈をされると、信頼性が損なわれる場合があります。
- 本製品は行程ナビゲーション専用で製造されたもので、お客様の責任でご使用ください。方向、距離、ロケーション、地形を正確に計測する目的でのみご使用はお止めください。航空機の対地接近ナビゲーションとしても使用しないでください。
- 車中でご使用になる場合、走行中の操作は非常に危険です。必ず停車中または同乗者がご使用ください。
- 本製品を使用した生じた事故や損害等については(株)いいよねっとでは、その責任を負いかねますので、ご了承ください。

商品ご購入のお問い合わせ

iiyo.net GARMIN社正規代理店【日本販売元】 MAIL:info@iiyo.net
株式会社いいよねっと http://www.iiyo.net

〒354-0036 埼玉県富士見市ふじみ野東1-7-6 TEL:049-267-9114 FAX:049-267-9124



We'll Take You There.

ガーミンのハンディGPSは、地球上のどこへでもあなたをお連れします。

1週間のキャラバンの果てに辿り着く事が出来る神々の頂、

まるで迷路のように入り組んだアーバンロード。

そして、ビッグフィッシュが潜む海底のその真上まで・・・GARMIN



GPS ナビゲーション
出荷量 No.1 ブランド



GARMINは1990年、Mr.GaryとDr.Min二人の技術者により産声をあげました。
翌年にリリースされた製品はエアプレーンやプレジャーボートに搭載され、高い信頼性により人気を博しました。
その後、手のひらに乗るような小さなボディで有りながら地図を搭載、より現在位置の把握が簡単になりました。
2000年には米国防総省の計らいによりGPSの精度アップが図られ、最新の機種では数メートルの誤差に収まる程。
現在もさらなる高機能化へと進化を続けるGARMINは北米でのカーナビゲーションの約半数を占めていることから、
その高い信頼性を証明しています。



GPSMAP62SCJ



Oregon550TC



eTrex30J



eTrex20J



eTrex10J



Foretrex301

※本カタログに掲載している製品写真は全てハメコミ合成です。


GARMINハンディGPSは あらゆるシーンに対応し、 最大限の機能で あなたをバックアップします。

登山・バックカントリー・ トレッキング



- 登山口→分岐→水場→小屋などと、
予めルートを設定しておけば
経由地を次々に案内してくれます。
- 視界5mのホワイトアウト、風速20m/sの暴風雪、そんな時にこそGPS
が本領を発揮します。
- 帰宅後の山行記録作成が楽になります。ハンディGPSは自動的に
軌跡データを記録しますので、「どのポイントを何時に通過したのか?」
「今日の移動距離は何kmだったのか?」を確認する事が出来ます。

自転車・バイク・旅行・街歩き



- オートルート機能が搭載されたモデルで
あれば、対応の道路地図と組み合わせる
事により目的地までの道のりをカー
ナビゲーションのように探索してくれます。
- ガーミンのハンディGPSは全て防水仕様として作られていますので、
ツーリング中の突然の雨でも慌てることはありません。(日常生活防水)
- 対応の道路地図と組み合わせれば、地番号までの住所検索や電話
番号検索、そして「最寄のガソリンスタンド」など、カテゴリ検索も可能です。

マリンスポーツ・釣り



- 海上では対地速度測定が困難ですが、
GPSを使えば容易に測定可能です。
- 大漁のポイントを登録しておけば、
後日再訪する事が可能になります。
- コースラインからの距離や、VMG(コース有効速度)などが表示され
ますので、ヨットレースなどでも活躍してくれます。

調査・研究



- 今まで使用することが難しかった樹林の
中でも衛星受信がしやすくなりました。
- 地図の存在しない辺境の地でも、
一度通った道を軌跡として保存可能です。
パソコン上でデータ管理をすればご自身のトレイルマップを作ることも
可能です。
- 動植物の生息状況調査など、ワンタッチでポイント登録が可能です
ので位置情報の管理にとっても便利です。



GLONASS対応



GLONASSはロシア版の全地球測位システム。米国版のGPSとGLONASSを併用する事により、受信できる衛星の数が約2倍になります。これにより、GPSのみで使用した場合に比べ、ビル街や沢底のような地形でも測位電波受信のチャンスが増え、測位不能に陥るケースが減る事になります。

TFTカラーディスプレイ



川は水色、道は茶色、公園は緑など、情報ごとに色分けされています。アウトドアにおいてコンパクトなディスプレイから「如何に情報を素早く得られるか?」という事を考えると、これは大きなアドバンテージになります。また、強い日差しの下や晴天の雪上など、通常のディスプレイでは到底太刀打ちできないような厳しい条件下でも視認性が確保できるのが特徴です。

DEM表示対応



2次元として面のデータ以外にも、その地点の高さを表すDEM(Digital Elevation Model)データを使い、地形に陰影を付けた表示を行います。DEM表示対応機は、内蔵の1/20万ベースマップにDEMデータを収録していますが、日本登山地図(TOPO10M Plus)にもDEMデータが収録されていますので、こちらをお使い頂く事で、より詳細な地形表現が可能になります。

防水装備



思わぬ天候悪化で雨に見舞われても、アウトドアで使うことを考慮した設計をしているガーミンGPSは心配ありません。日常生活防水(IPX7)のボディが安心感を与えてくれます。(※IPX7:IEC 60529 IPX7 standards 水深1mに静かに沈め、30分経過しても浸水しないという条件を満たす国際的に定められた標準に則った防水性能を示しますが、水没等による故障に関しては保障の範囲外となります。)

電子コンパス



GPSは測位により自身の位置は特定出来ますが、向いている方向が分からないために、複数の測位データを元にそれを計算で割り出しています。電子コンパスは地磁気を元にするため即座に方向が分かります。3軸コンパスは機器を水平にせずとも、正しい方向を示す事が出来ます。

オートルート機能搭載



目的地を選択して「ナビ」を指定すれば、そこまでの道のりを「時間優先」や「距離優先」などで自動的に検索します。また、案内中のルートを外れた場合も自動的に再探索でリルートを行います。交差点に近づくと次に進むべき方向をアラームと拡大表示で案内します。ガーミンのGPSはハンディでありながら、「カーナビ風」の道路探索が可能です。

内蔵カメラ



GPSと連動したオートフォーカスのデジタルズームカメラが搭載されています。撮影した写真にはその場所の位置情報が埋め込まれますので、パソコン等での後処理が必要ありません。写真の解像度は3種類のサイズから選択でき、設定ページからは指定サイズによる残り撮影可能枚数が確認可能。撮影した写真は、内蔵メモリまたはスロットに装着したmicroSDメモリに保存されます。

microSDスロット



携帯電話やデジタルカメラにも採用されている、一般的な規格のメモ리카ード。入手しやすくコストパフォーマンスに優れたこれらのメモリメディアは、大容量のマップデータを保存するのに適しています。また、複数のメディアを地図ごとに使い分ければ、その都度転送する必要がなくなり、メディア交換だけで各種地図を切り替える事が可能です。

みちびき対応



日本が整備を開始した独自の測位システム。準天頂衛星システムと呼ばれ、日本の空の真上に長い時間留まるような軌道を描いて飛んでいます。真上ですので、高いビルや深い渓谷でも電波が遮られるケースが少なくなり、安定した受信が可能になります。
※現在の1機での運用時は、1日の内8時間のみ「補完信号」の利用が可能。

高解像度ディスプレイ



従来機と比較して約2倍の解像度を持っているため、より多くの情報を表示する事が可能になりました。地図ページでは、広域を表示した際でも地名がより多く表示されるなど、位置の把握が容易になりました。カーナビゲーションのような3D表示を行った際も、より自然に表現されます。また、デジタルカメラで撮影した画像が確認できる、イメージビューアー機能も搭載しています。

詳細地図付属



通常、地図表示機能付きモデルに関しては1/20万の概略道路地図がプレインストールされていますが、本アイコンが表示されるモデルには1/25,000レベルの日本道路地図(シティナビゲーター)と日本登山地図(TOPO10MPlus)が内蔵メモリにプレインストールされていますので、ご購入後に電源オンですぐに詳細地図をお使い頂けます。

耐振動性



振動に強い理由はノンスピンドルマシン(DVDドライブなどの回転する装置が使われていない)だという事。GPSを制御するプログラムから詳細地図データまで、その全てがメモリに内蔵されています。
(※ロードレーサータイプの自転車に直付けするなど、路面からのショックが6Gを超えるような悪条件下では不具合が生じる場合もあります。)

気圧高度計



GPS測位により緯度経度の座標以外にも高度も知る事が出来ます。しかし、水平方向の緯度経度に比べて垂直方向の高度は、精度が劣るという特徴を持っています。高精度の気圧センサを併用する事で、より精度の高い高度情報を得る事が可能となり、微妙な上昇下降などのトレンド情報も確認可能です。また、移動していない停滞時には定点での気圧変動を知る事も出来ますので、移行の天気予測にも役立ちます。

ワイヤレスデータ通信



ワイヤレスデータ通信機能を持った機器間で、ポイント、軌跡、ルートの各データが送受信可能です。例えば、登山リーダーが予め入力しておいたその日のルートを、登山口でメンバーの機器にワイヤレスで送り込む事が可能です。

GARMIN CONNECT



ウェブアプリケーションのGARMIN CONNECTを使用してGARMINのサーバーにデータをアップロード。移動軌跡を地図上に表示したり、高低差を確認しながら、過去のデータを統合的に管理可能です。
<http://connect.garmin.com/>

ジオキャッシング



インターネットサイトで公開されているジオキャッシングは、世界中に散りばめられています。この公開情報を元に、宝箱を探す遊びが「ジオキャッシング」です。ガーミンのGPSは、専用のアイコンを用意するなど、ジオキャッシングサイト(geocaching.comやopencaching.com)に対応しています。PC接続すれば、各サイトからキャッシングデータを直接ダウンロードが可能ですので、お手軽にジオキャッシングが楽しむことができます。

頼れる存在であり続けるために。

みちびき受信とカメラ搭載で
GPSMAP62シリーズの最新上位モデルが登場です。



GPSMAP62SCJ

ジーピーエス マップ 62 エスシージェイ【日本版】 価格: ¥84,000(税込) 品番: 86826

高解像度カラーディスプレイ/DEMデータによる地形陰影表示/microSDスロット/無線データ転送/PC連携/カメラ搭載



特徴的なクアドヘリックスアンテナによる安定した測位性能と、確実な操作感を得られるボタン操作で長年愛されているmap60シリーズ。汚れたグローブで操作する時など、タッチスクリーン機では画面上にその汚れが着いて見づらくなりますが、ボタン操作の本機ではそれがありません。

GARMIN GPSMAP62SCJは、過酷な自然を相手にするプロの要求にも応える最高峰モデルです。



5メガピクセルオートフォーカス 2xデジタルズーム内蔵カメラ

5メガピクセルのオートフォーカスカメラは2xデジタルズームで遠くの被写体もくっきり撮影。撮った瞬間にその場の位置情報が埋め込まれますので、撮影場所の特定が簡単です。画素数は3段階に切り替え可能で、保存先も本体/microSDと選ぶ事が可能です。



広い指向性のクアドヘリックスアンテナと 「みちびき」受信で安定度アップ

4本のアンテナがヘリカル状に配置されたアンテナは広い指向性を持ち、準天頂衛星「みちびき」の補完信号受信に対応した事により、深い谷や高層ビル密集地でも測位の安定度がアップしました。
※みちびき: 今現在1日に8時間のみ補完信号の受信が可能です。



グローブをはめたままでも 押しやすいボタンデザイン

ボタンが大きめに設計されているため、グローブをはめたままでも確実な操作が可能になりました。また、操作時にタッチする必要がないために、汚れたり濡れたりしたグローブ操作でもクリアな画面を保つ事が出来ます。

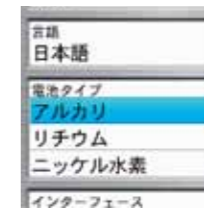
便利なショートカットメニューバー

ページボタンを押す事によりページメニューが流れるように表示されます。メニューは解りやすいアイコンと名称が表示されますので、好みのページが素早く呼び出せます。



拡張されたバッテリー駆動時間

GPSmap60CSxに比べ、ディスプレイの解像度が上がったにも関わらず、バッテリー駆動時間が増えました。バッテリー性能が落ちる気温の低い場所でも安心です。



日本版のみの特別仕様8GBメモリ

日本登山地図と日本詳細道路地図、日本航海参考図の3本の純正地図をローディングしても約半分の空きがあります。撮影した写真データの保存や、海外マップのローディングなど多様に活用できます。



衛星状態ページ

受信している衛星の番号と電波の強さが確認できます。



地図ページ

デジタル標高データ (DEM) を元に、地形陰影表示が可能です。



気圧高度計ページ

気圧や高度を時系列的に記録・表示。縦・横軸のスケールは変更可能です。



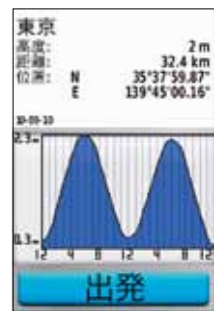
軌跡保存ページ

内蔵メモリに記録しつつ、microSDメモリがセットされている場合はそちらにも記録するダブル記録です。



ルート検索ページ

目的地へ直線で案内する「直行」、道路を認識した「時間優先」等が選べます。



潮汐予報ページ

最寄の潮汐予報点を呼び出し、干満の時間と潮位の確認が可能です。



コンパスページ

目的地を設定したナビゲーションを実行すると、目的地の方向を指す矢印が表示されます。



トリップコンピュータページ

約53種類の情報から最大10種類を選択して同時に表示できます。



検索ページ

登録したポイントやルート軌跡、収録されている位置情報も検索可能です。
※表示例は日本詳細道路地図格納時



ジオキャッシングページ

ダウンロードしたキャッシュ情報を元にキャッシュハントが楽しめます。



ワイヤレス送受信ページ

対応機器との間で、ポイントやルートのワイヤレス送受信が可能です。



フォトナビページ

位置情報の入った写真を元にその場所へのナビゲーションが可能です。

もっと気軽にジオタギング オールインワン ハンディナビ

山でも街でもこれ1台でOK! 2本の全国地図データを最新機種に標準搭載。



Oregon550TC 地図2本入り

オレゴン 550 ティーシー【日本版】品番:69729 ¥99,750(税込) ※一部販売店のみでお取扱い

タッチスクリーン/高解像度カラーディスプレイ/DEMデータによる地形陰影表示/microSDスロット/無線データ転送/PC連携/カメラ機能搭載



エルゴノミクスデザイン

手のひらに吸い付くような曲面をもったボディ背面。全体的にラウンドしたデザインはどこに収納してもスムーズな取り出しが可能です。電源ボタンの突起は本体を握った状態で感触が得られる高さで作られています。

余裕の4GB内蔵メモリ

内蔵メモリを4GBまで拡張、登山地図と道路地図の2本を搭載しても余裕があります。余った分は軌跡データ保存や画像保存、カスタムマップなど自由にお使い頂けます。

約2,000地点の位置情報を記録

記録しておきたいお気に入りのポイント(位置)を、多彩なシンボル(アイコン)に名前を添えて約2,000ポイント登録する事が可能です。登録したポイントは「現在地周辺」、「名前検索」、「シンボル選択」で呼び出す事が可能です。

位置情報入り写真でフォトナビ

ジオタグ(位置情報)の埋め込まれた画像データを、内蔵メモリかmicroSDメモリに転送。イメージビューアやフォトナビで写真を選ぶと、その場所へのナビゲーションが可能です。

登山と道路ナビ2つの全国地図内蔵

昭文社「山と高原地図」データをベースにした、登山地図(TOPO 10M Plus)とゼンリンデータによる詳細道路地図を内蔵メモリに搭載。電源オンですぐにお使い頂けます。

【日本登山地図(TOPO 10M Plus)】

1/25000レベルの地図情報に10m間隔等高線、登山道や崖マーク、地形陰影表示が可能なDEMデータを収録。

【日本詳細道路地図(CityNavigator)】

1/25000レベルの経路検索可能な道路情報と地番号までの住所情報、電話番号、多くの施設情報などが含まれます。



日本登山地図 (TOPO 10M Plus)



日本詳細道路地図 (CityNavigator)



タッチスクリーン

必要最小限の入力で操作が可能なタッチスクリーンを採用。グローブをはめたままでも操作が可能なよう、画面に表示される各種ボタン類は少し大きめに設計されています。誤動作を防ぐロック機能も装備。

高解像度ディスプレイ

従来機に対して倍以上となる240x400ピクセルのディスプレイを採用。デジタル標高データ(DEM)を認識すると、山や谷の起伏を陰影で表現します。また、解像度が高いために広範囲の地図を一度に表示・確認する事が可能です。

約51種類を表示する多機能トリップコンピュータ

目的地までの距離だけでなく、速度、平均速度、最高速度、進行方向、移動距離、累積横算距離、到着予想時間、昇降速度、日の出、日の入り時刻等、約51種類の情報から8種類を選択して同時に表示できます。

microSDスロット

microSD内には、地図データと軌跡データ、画像データが収録可能です。スロットは電池ボックス奥の防水区画に配置されており、簡単に交換が出来ます。



持ち方を選ばない三軸コンパス

三軸コンパスは機器の傾きを補正しますので、方角を知る際に機器を水平に保持する必要がありません。周囲の地形を確認しながら、自然な姿勢で進行方向を確認する事が出来ます。

3.2メガピクセルオートフォーカス 4xデジタルズーム内蔵カメラ

撮った写真に位置情報が埋め込まれる3.2メガピクセルのオートフォーカスカメラは4xデジタルズームで遠くの被写体もくっきり撮影。撮った瞬間にその場の位置情報が埋め込まれますので、撮影場所の特定が簡単です。画素数は3段階に切り替え可能で、保存先も本体/microSDと選ぶ事が可能です。

3種類+1種類の地図表示で視認性を確保

3種類+1種類の地図表示で様々なシチュエーションに対応。紙地図同様に常に北が画面の上になる「ノースアップ」、進行方向が上になり地図が回転する「トラックアップ」、斜め後方より地図を見下ろしたような俯瞰図で表示する「自動車モード」。DEMデータが収録されているTOPO10Mと組み合わせれば「3D」表示がご覧頂けます。

メモリカード一杯になるまでの軌跡保存

microSD上の空きエリアが無くなるまで、ログ取得可能なポイント数は無制限となります。記録間隔は距離間隔や時間間隔など各種設定可能。撮影場所が分かるジオタグでの管理もこちらのデータが活用可能です。



メニューページ

アイコンとテキストで多彩なメニューを見やすく表現。



地図ページ

デジタル標高データ(DEM)を元にした、地形陰影表示が可能です。



ワイヤレス送受信ページ

対応機種との間で、ポイントやルートのワイヤレス送受信が可能です。



衛星状態ページ

受信している衛星の番号と電波の強度を確認できます。



気圧高度計ページ

気圧や高度を時系列的に記録・表示。縦軸、横軸のスケールは変更可能です。



コンパスページ

目的地を設定したナビゲーションを実行すると、コンパス画面に目的地の方向を指し示す矢印が表示されます。



ジオキャッシングページ

Geocaching.comとOpenCaching.comのそれぞれのサイトに完全対応です。



検索ページ

自分で登録したポイントやルート、過去に出掛けた際の保存軌跡、また内蔵ベースマップやマップに収録されている位置情報も検索可能です。

「世界初の3測位システム対応機」

ガーミンの歴史を作ってきたeTrexシリーズが、「みちびき」&「GLONASS」対応でフルモデルチェンジ



eTrex30J

イートレックス 30ジェイ 【日本版】
品番:97026 ¥63,000(税込)

microSDメモリ及び地図ソフトは別売り



eTrex20J

イートレックス 20ジェイ 【日本版】
品番:97016 ¥42,000(税込)

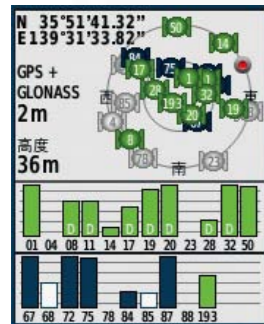
microSDメモリ及び地図ソフトは別売り



eTrex10J

イートレックス 10ジェイ 【日本版】
品番:90006 ¥23,100(税込)

地図転送メモリなし ※詳細地図(地図ソフト)の転送、表示不可



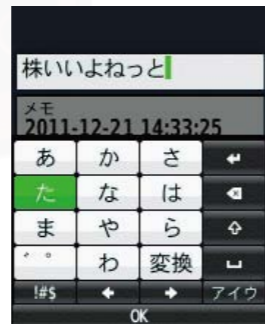
みちびき /GLONASS 対応

米国のGPSに加え、ロシアのGLONASS、そして、国産の準天頂衛星である「みちびき(補完衛星)」にも対応。深い谷やビル街でも衛星を見失う事が減りました。
※みちびき:今現在1日に8時間のみ補完衛星の受信が可能です。



コンパクト & ライト

手に持ってちょうど良い大きさのコンパクトボディは、単三乾電池2本の重さを足しても僅か148g、おにぎり1個半よりも軽量です。本モデルより右手操作に対応、利き手でのスムーズな操作が可能になりました。



新日本語入力インターフェース

新採用のインターフェースは、携帯電話の入力方法にも似た「あかさたな」をマトリクス状に配したものです。日ごろ、携帯電話での入力に慣れていらっしゃる方には違和感無くお使い頂けるかと思えます。



乾電池長時間駆動

ガーミン製アウトドアハンディモデルの中で最長(2.5時間)の駆動時間を誇ります。昼間8時間行動したとすると、なんと3日間も電池交換無しで使用できる計算です。入手や交換が簡単な乾電池を採用している点も大切なポイントです。電池タイプはアルカリ/リチウム/ニッケル水素に対応しています。



PC 連携

付属ケーブルでPCと接続する事により大容量記憶装置(マストレージモード)として認識されますので、面倒なドライバーインストールが必要ありません。また、GoogleMapsがガーミンとの接続機能を持っているため、検索結果の位置情報を直接転送する事が可能です。その他、ガーミン社が運営するガーミンコネクトで履歴管理や公開されている軌跡情報の利用も可能です。



陰影付き地図表示

デジタル標高データ(DEM)を持つ、日本登山地図(TOPO10MPlus)と組み合わせる事により、影の付いた詳細な等高線地図が表示できます。等高線が描かれた地形図は、沢と尾根の区別がつきにくい場合がありますが、この機能があれば瞬間的に地形が認識できます。陰影表示が不要な場合は設定により、非表示にする事も可能です。



持ち方を選ばない三軸コンパス

電子コンパスを装備したモデルでは、地磁気を感じ、即座に方角を示してくれます。また、これまでのコンパスは水平で使うのが一般的でしたが、3軸コンパスは斜めに持って正しい方角を示してくれます。これにより、事前に引き起こした状態で地図や進行方向が確認出来ますので、周囲の地形を確認しながら無理なく使用の事が出来るようになりました。※eTrex30Jのみ対応



気圧高度計

GPS測位による高度情報は、衛星配置や遮蔽物の有無など複数の要因で誤差が生じます。GPS測位データを使わない気圧高度計は、電波受信状況に値が左右されないため、短期的に精度の高い結果をもたらします。また、電源をオフにしても気圧データを記録する事が可能ですので、天候悪化による停滞時など、天候予測にも役立ちます。※eTrex30Jのみ対応

ミニマムサイズのリストトップ型GPSに、高級機並みの高感度GPSチップを採用。



Foretrex301

フォアトレックス 301【日本版】 品番:77601 ¥25,200(税込)

地図転送メモリなし ※詳細地図(地図ソフト)の転送、表示不可



地図はペーパーマップに任せ、GPS側では必要最低限の機能がありがたい。アクティブなスポーツでも邪魔にならない小ささと重さ、そして、素早い情報確認が必要となるクリティカルなコンディションでも、腕時計のようなForetrex301はその要求に応えてくれる。



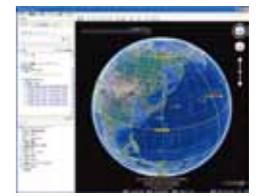
ハンズフリースタイル

高感度GPSチップを内蔵したリストトップGPS。ハンズフリースタイルは、登山やトレッキングはもちろん、スキー・スノーボード、自転車にも最適です。



簡単ボタン設定

操作に必要な情報画面(メインページ)は全部で5つ。『page/goto』ボタンを押す毎に情報画面が切り替わります。

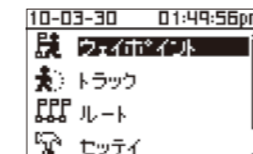


各種ソフトウェアとの連携

移動軌跡データは業界標準のGPX形式で記録されていますので、この形式をサポートしているGoogle Earth™を含む多くのソフトウェアと連携可能です。※Google™、Google Earth™ はGoogle Inc.の登録商標です。

ルートナビ機能

パソコンで設定したポイント通過後に、次のポイントへの直線方向を自動的に表示します。コンパスの矢印が次のターニングポイントの方向へ曲がって表示されます。



メニューページ
ウェイポイント/トラック/ルートなど各項目の確認や登録、保存ができます。

移動軌跡を自動記録

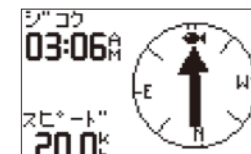
移動時に約10,000ポイントのトラックを自動で記録。トラックバック機能を使えば、GPSコンパスが来た道に沿ったナビゲーションをします。移動軌跡をスクロール表示することも可能です。



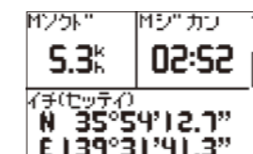
地図ページ
登録されたポイント、現在地、軌跡などが表示されます。距離、方向などの位置関係がわかる地図画面です。※地図の転送・表示機能不可

ライト&ファスト

Foretrex301はたったの87g、容積比はVentureHCの1/2です。使用電池は単4サイズ2本であるにもかかわらず、14時間駆動。装備を1gでも軽くしたいロングルートの縦走や、Light&Fastな登山にお勧めです。



コンパスページ
移動中の方位を表示します。ナビ中はコンパス内に目的地を示す矢印と記号で指し示します。※電子コンパス非対応



トリップコンピューターページ
約30種類のデータ項目が表示されます。表示する項目はお好みで変更することが可能です。



タイマーページ
ラップタイム計測も可能なストップウォッチ機能。設定した時間の10秒前になるとカウントダウン音が鳴ります。




ポイント登録
次回もまた訪れたい地点も簡単登録。markボタンの長押しで、ポイント登録画面がすぐ呼び出せます。

Map option

地図表示可能なガーミンGPSで使用可能な地図データです。

日本版



日本詳細道路地図CityNavigator

[オートルート対応の道路地図]

DVD-ROM版
コンビニや銀行、ガソリンスタンドなど約62万件の位置情報を収録した、経路検索可能な1/25000レベルの詳細道路地図です。オートルート機能を搭載したモデルに組み合わせてお使い下さい。 ※ルート検索不可
品番:1067100 価格:¥19,950(税込)
(対応GPS:地図転送が可能な日本版GPS、カラーモデル推奨)

microSD/SD版
DVD-ROM版と同一のデータを予めmicroSDメモリに転送した製品です。日本全国分が収録されていますので、購入後GPS機器にセットするだけですぐにお使い頂けます。 ※ルート検索不可
品番:1088200 価格:¥19,950(税込)
(対応GPS:メモリスロット付の日本版GPS)

日本版



日本登山地図TOPO10M Plus

[山岳地区で便利な等高線入り地図(オートルート不可)]

DVD-ROM版
10m間隔の等高線が収録された1/25000相当の日本全国分の地図データです。国土地理院の地形図とは表記が異なりますのでご注意下さい。総データ容量は1.9GBになります。登山道、崖マーク収録。 ※ルート検索不可
品番:1061210 価格:¥17,850(税込)
(対応GPS:地図転送が可能なUSBインターフェイス搭載の日本版GPS)

microSD/SD版
DVD-ROM版と同一のデータを予めmicroSDメモリに転送した製品です。日本全国分が収録されていますので、購入後GPS機器にセットするだけですぐにお使い頂けます。 ※ルート検索不可
品番:1120901 価格:¥17,850(税込)
(対応GPS:メモリスロット付の日本版GPS)

日本版



日本航海参考図 ブルーチャート

[ERCデータ使用の航海参考図(オートルート不可)]

CD-ROM版
日本近海の海岸線・低潮線・等深線(10・20m)・航海標識(灯台・浮標・立漂等)障害物を搭載しています。 ※ルート検索不可
品番:1047200 価格:¥20,790(税込)
(対応GPS:地図転送が可能な日本版GPS、カラーモデル推奨)

microSD/SD版
日本近海の海岸線・低潮線・等深線(10・20m)・航海標識(灯台・浮標・立漂等)障害物を搭載しています。 ※ルート検索不可
品番:1088100 価格:¥22,050(税込)
(対応GPS:メモリスロット付の日本版GPS)

海外版



海外版 CityNavigator [ルート探索可能なロードマップです]

CityNavigator オーストラリア&ニュージーランド
タスマニアを含むオーストラリア全域とニュージーランド全域を収録。
microSD/SD版 品番:1187500 ¥23,100(税込)

CityNavigator ヨーロッパ
ヨーロッパのほぼ全域をカバーし、ホテルやレストランのPOIも充実しています。
DVD-ROM NT版 品番:1088700 ¥18,900(税込)

microSD/SD版 品番:1068050 ¥18,900(税込)

CityNavigator アフリカ大陸南部
南アフリカ、スワジランド、ボツワナ、ナミビア、モザンビークを収録。
microSD/SD版 品番:1159500 ¥18,900(税込)

CityNavigator 南米大陸
ブラジル、アルゼンチン、チリ、コロンビア、ウルグアイ、ペネゼイラを収録。
microSD/SD版 品番:1175200 ¥18,900(税込)

CityNavigator アフリカ大陸東部
ケニア、タンザニア、ウガンダを収録。
microSD/SD版 品番:1163200 ¥23,100(税込)

CityNavigator イスラエル
イスラエル全域を収録。
microSD/SD版 品番:1157600 ¥18,900(税込)

CityNavigator 中国
北京、上海等、980都市の詳細道路地図を収録。
microSD/SD版 品番:1121400 ¥18,900(税込)

CityNavigator ロシア
モスクワ、サンクトペテルブルク周辺の主要道路のみ収録。地名表記は現地語です。
microSD/SD版 品番:1124800 ¥16,800(税込)

CityNavigator インド
インド全域を収録
microSD/SD版 品番:1143200 ¥16,800(税込)

海外版



海外版MapSource TOPO [等高線が収録された山岳用の地形図データ]

アメリカ TOPO
米国Geological surveyが発行する10万分の1地図相当の地図データが、米国全土に渡り収録されています。(アラスカ、ハワイ含む)
DVD-ROM版 品番:1100101 ¥16,800(税込)
(推奨GPS:地図表示対応GPS全般)

カナダ TOPO
5万分の1と25万分の1縮尺のNTSデジタルマップベースを使ったトポデータです。ピークなどの名称も収録しています。
CD-ROM版 品番:1046900 ¥18,900(税込)
(推奨GPS:地図表示対応GPS全般)

オーストラリア&ニュージーランド TOPO
オーストラリアとニュージーランドに関し、1/10万レベルの地図に20m間隔の等高線が収録されています。4WD走行可能な林道などは、経路探索に対応しています。
microSD/SD版 品番:1159600 ¥31,500(税込)
(推奨GPS: Oregon, Colorado, GPSMAP62シリーズ・60CSx, eTrexCx/Hcxシリーズ)

海外版



ワールドマップ
[全世界を網羅するラフな地図データ]
100万分の1相当の世界地図データが収録されています。主要な国道や高速道路程度のみ収録ですが、詳細地図データがラインナップされていない国にはこちらの製品のみのカバーになります。ルート探索には対応していません。
CD-ROM版 品番:1021501 ¥10,500(税込)
(推奨GPS:地図表示対応GPS全般)



トリップ&ウェイポイントマネージャー
[ポイントデータ転送用ソフト]
地図表示機能の無いGPSで、ウェイポイントや軌跡(トラック)、ルートのみを送受信するためのソフトウェアです。転送可能な地図データは収録されていません。
CD-ROM版 品番:1021504 ¥4,200(税込)
(推奨GPS: Foretrex301, eTrexVentureHC等地図転送メモリ非搭載の機種)

DVD/CD版とmicroSD/SD版との違いについて	
DVD/CD版	Windows用のソフトウェアとして販売されますので、PC上での地図確認やルート作成等が可能であり、収録している地図データに対応するGPSに転送する事が可能です。
microSD/SD版	地図データが転送されたメモリアディアですので、対応するGPSに差込むだけで使用可能になります。こちらはPC上で動作するソフトウェアやPC上で表示可能な地図データは収録されておりません。

動作環境	
DVD/CD版地図ソフトは、ガーミンのGPSとデータ交換や地図データを送り込む事が出来るWindows版ソフトウェアです。WindowsXP以前のOSには対応していませんのでご注意ください。	

※DVD-ROM版、CD-ROM版を外部メモリ対応機で使用する際は別途メモリアディアが必要になります。

Accessory option

キャリングケース/ソフトキャリングケース

eTrex x0用は収納したままで操作と背面レベルの使用が可能
品番:1173400 品番:1085020
対応製品 品番 価格
Oregonシリーズ 1085020 ¥5,040(税込)
Colorado 300 1085010 ¥5,040(税込)
GPSmap60シリーズ 1057800 ¥3,150(税込)
eTrexシリーズ 1031400 ¥2,625(税込)
eTrex x0シリーズ 1173400 ¥2,625(税込)

ホルスター/ストレッチホルスター

持ち運びに便利な携帯用ケース。ベルト取付可。
品番:1152600
対応製品 品番 価格
eTrexシリーズ 1030900 ¥3,045(税込)

スリッパケース

部分的にストレッチ素材を使用しているために、GPS本体へぴったりとフィットします。ケース収納時や電源オンオフや各種操作が可能です。
品番:1152600
対応製品 品番 価格
GPSMAP62シリーズ 1152600 ¥3,150(税込)
Oregon 1134500 ¥2,625(税込)

リールストラップ

使用中における不意の落下もリールストラップに接続してあれば安心。使用時はコードが短び、操作しやすい位置でのGPS使用が可能です。GPS装着部2本付。
品番:1102210
対応製品 品番 価格
ストラップ装着可能な全機種 1088800 ¥3,360(税込)

カラビナ クリップ

ザック等へ簡単に吊り下げられます。ベルト取付可。 ※標準品と同等
品番:1048100
対応製品 品番 価格
GPSMAP62シリーズ/Oregon/Coloradoシリーズ/eTrex x0シリーズ 1102200 ¥2,310(税込)

カラビナストレッチホルスター/ボタンクリップ/ネックストラップ

ザック等へ簡単に吊り下げられるアクセサリ-カラビナ付。ベルト取付可。
品番:1048100 品番:1048100
対応製品 品番 価格
カラビナストレッチホルスター/eTrexシリーズ 1048000 ¥3,360(税込)
カラビナボタンクリップ/eTrexシリーズ 1048100 ¥3,360(税込)

プレミアムハートレートセンサ&ストラップ

このセンサベルトをお使い頂くことで、ディスプレイ上で心拍数の表示が可能になります。
品番:1049600
対応製品 品番 価格
GPSMAP62シリーズ/Oregon/Coloradoシリーズ/eTrex x0シリーズ 1099706 ¥9,870(税込)

GSC10 スピード/ケイデンスセンサ

マグネットをクランクへ、センサ本体をチェーンステアにそれぞれ装着する事により、ケイデンスデータがディスプレイ上で確認出来ます。
品番:1064400
対応製品 品番 価格
GPSMAP62シリーズ/Oregon/Coloradoシリーズ 1064400 ¥8,400(税込)

オートナビゲーションキット

車載用マウント、タッチボードディスク、シリアアダプターがセットになっています。このセットがあれば電池切れを気にする事無く安心してナビゲーションが可能です。
品番:1049600 品番:1102300
対応製品 品番 価格
GPSMAP62シリーズ/Oregon/Coloradoシリーズ/eTrex x0シリーズ 1102300 ¥2,100(税込)
GPSmap60シリーズ 1045400 ¥3,360(税込)
eTrexシリーズ 1049601 ¥2,100(税込)
大口径アダプター 1049600 ¥2,100(税込)

ハンドルバーマウントブラケット

自転車・バイク等のハンドルに設置可能。 ※直径1インチ(2.54cm)まで
品番:1049600 品番:1102300
対応製品 品番 価格
GPSMAP62シリーズ/Oregon/Coloradoシリーズ/eTrex x0シリーズ 1102300 ¥2,100(税込)
GPSmap60シリーズ 1045400 ¥3,360(税込)
eTrexシリーズ 1049601 ¥2,100(税込)
大口径アダプター 1049600 ¥2,100(税込)

ダッシュボードマウントブラケット

車のダッシュボード上に両面テープで設置できます。
品番:1027400
対応製品 品番 価格
GPSmap60シリーズ 1045600 ¥5,040(税込)
eTrexシリーズ 1027400 ¥5,040(税込)

カーウィンドウマウントブラケット

車の窓に吸盤で設置できます。 ※吸盤での固定ですので外れる事もございます。予めご了承下さい。
品番:1036100
対応製品 品番 価格
eTrexシリーズ 1036100 ¥5,040(税込)

マリンマウントブラケット

船やポート等にネジ止め設置できます。(ネジは付属していません。)
品番:1103100
対応製品 品番 価格
GPSMAP62シリーズ/Oregon/Coloradoシリーズ 1103100 ¥5,040(税込)
GPSmap60シリーズ 1045500 ¥5,040(税込)
eTrexシリーズ 1035400 ¥5,040(税込)

バイクミラーマウント

バイク等のバックミラー取付部を利用して設置できます。
品番:1038100
対応製品 品番 価格
eTrexシリーズ 1038100 ¥5,460(税込)

RAMマウント(Uボルト)

Uボルトでハンドル等に設置できます。
品番:2182
対応製品 品番 価格
GPSMAP62シリーズ 2183 ¥5,250(税込)
Oregonシリーズ 2182 ¥5,250(税込)
Colorado 300 2142 ¥5,250(税込)
GPSmap60シリーズ 2150 ¥5,250(税込)
eTrexシリーズ 2130 ¥5,250(税込)

RAMウィンドウマウント

車の窓に吸盤で吸着できます。 ※吸盤での固定ですので外れる事もございます。予めご了承下さい。
品番:2185
対応製品 品番 価格
GPSMAP62シリーズ 2185 ¥7,350(税込)
Oregonシリーズ 2184 ¥7,350(税込)
Colorado 300 2144 ¥7,350(税込)
GPSmap60シリーズ 2155 ¥7,350(税込)
eTrexシリーズ 2135 ¥7,350(税込)

RAMマリンマウント

船やポート等にネジ止め設置できます。(ネジは付属していません。)
品番:2186
対応製品 品番 価格
GPSMAP62シリーズ 2177 ¥5,250(税込)
Oregonシリーズ 2186 ¥5,250(税込)
Colorado 300 2146 ¥5,250(税込)
GPSmap60シリーズ 2160 ¥5,250(税込)
eTrexシリーズ 2140 ¥5,250(税込)

オートナビゲーションキット(レールタイプ)

マウントと電源ケーブルがセットになった、ハンディGPSを車で使う時に便利なキットです。
品番:1085110
対応製品 品番 価格
GPSMAP62シリーズ/Oregon/Coloradoシリーズ/eTrex x0シリーズ 1085110 ¥8,400(税込)

シリアルデータ/パワーケーブル

対応するGPSからNMEA番号を取り出す際に使用します。使用には必ず外部電源を供給する必要があります。先パラ線ですので、お客様による配線が必要です。
品番:1113100
対応製品 品番 価格
GPSMAP62シリーズ/Oregon/Coloradoシリーズ 1113100 ¥5,040(税込)

PCケーブル(RS232C)純正(オタイプ)

GPSとパソコン間を接続し、データをやり取りするケーブルです。
品番:1014100
対応製品 品番 価格
GPSmap60シリーズ 1014100 ¥5,145(税込)

ACアダプタ(オタイプ)

家庭(100V)で電源供給可能な純正ケーブルです。
品番:1025500
対応製品 品番 価格
GPSmap60シリーズ 1025500 ¥3,780(税込)

PCケーブルACアダプタ付純正(オタイプ)

PC接続ケーブルとACアダプタが一体化した純正ケーブルです。
品番:1027700
対応製品 品番 価格
GPSmap60シリーズ 1027700 ¥6,825(税込)

カーアダプタ純正(オタイプ/USBタイプ)

車のシガーライターから電気を供給できる純正ケーブルです。
品番:1085111
対応製品 品番 価格
GPSMAP62シリーズ/Oregon/Coloradoシリーズ/eTrex x0シリーズ 1085111 ¥5,250(税込)
GPSmap60シリーズ 1008500 ¥3,990(税込)
eTrexシリーズ 1056300 ¥5,250(税込)

PCケーブルカーアダプタ付純正(オタイプ)

車から電源供給しながらGPSとパソコンを接続し、データをやり取りするケーブルです。
品番:1016500
対応製品 品番 価格
GPSmap60シリーズ 1016500 ¥9,240(税込)

パワーデータケーブル純正12V(自作用オタイプ)

GPS map 60シリーズに対応した自作用純正ケーブルです。(データ信号と電源に対応)
品番:1008200
対応製品 品番 価格
GPSmap60シリーズ 1008200 ¥5,040(税込)

外部アンテナGA27C(MCX)

GPS用外部アンテナです。
品番:1005205
対応製品 品番 価格
GPSMAP62シリーズ(62SCは非対応)/Colorado 300/GPSmap60シリーズ 1005205 ¥13,650(税込)

防水ケースアクアバック

アクアバック社のGPS用ケースです。特許であるツインレバーのシールドロックが特徴です。 ※色や外観、付属品は予告無く変更になります。
品番:67348 品番:67114 品番:67134G
対応製品 品番 価格
GPSMAP62シリーズ/Oregon/Colorado/GPSmap60/eTrexシリーズ/eTrex x0シリーズ 67348 ¥3,675(税込)
Foretrex301 67114 ¥3,675(税込)
GPSmap76シリーズ/GPSMAP62シリーズ 67134G ¥3,675(税込)

防水ケースアクアバックプロ

腕や足などに固定できるようなケースにはストラップが付いており、そこに通して固定するベルクロストラップが付属します。 ※色や外観、付属品は予告無く変更になります。
品番:67218 品番:67216
対応製品 品番 価格
GPSMAP62シリーズ/Oregon/Colorado/GPSmap60/eTrex x0シリーズ 67218 ¥5,460(税込)
Foretrex301 67216 ¥5,150(税込)

液晶保護フィルム

ガーミンハンディGPS専用液晶保護フィルム(2枚入り)
品番:70090 品番:70050 品番:70030 品番:70010 品番:70005
対応製品 品番 価格
GPSMAP62シリーズ 70090 ¥1,260(税込)
Oregon/Coloradoシリーズ 70050 ¥1,260(税込)
GPSmap60シリーズ 70030 ¥1,260(税込)
eTrexシリーズ 70010 ¥1,260(税込)
eTrex x0シリーズ(1枚入り) 70005 ¥1,050(税込)

microSDカード

microSDメモリスロット付GPSご利用のメモリアディアです。
品番:70104
対応製品 品番 価格
4GB microSDHC 70104 1,890(税込)

注1:海外マップソースは、説明書も含め全て英語表記となっております。注2:トリップ&ウェイポイントマネージャー以外のマップソースをご使用頂くためには地図転送可能なGPSが必要になります。注3:マップソース1本につきお使い頂けるGPSは1台のみになり、ロック解除後の機種変更等は一切出来ません。注4:GPS本体でオートルート検索が可能な製品は、シティナビゲーター(City Navigator)のみとなりますのでご注意ください。