

beat yesterday.

挑み続けよう

GARMIN Approach J CATALOG

ガーミンGPSゴルフナビ アプローチジェイカタログ



Approach® S20J

Approach® S6J

Approach® S2J

2016年8月版

Accessory option

ACアダプタ (USB)



品番:1063502 ¥2,500(税別)

チャージングクリップ
FAx3x/S20J用



品番:1102918 ¥4,900(税別)

Approach S6J用
チャージングクリップ



品番:1206100 ¥4,600(税別)

Approach S2J用
チャージングクリップ



品番:1196100 ¥3,200(税別)

フィットネス
キャリングケース



品番:1071801 ¥3,200(税別)

ベルト交換キット
Approach S20J用



Black
品番:1236101 ¥4,600(税別)
White
品番:1236100 ¥4,600(税別)

ベルト交換キット
Approach S6J用



Black
品番:1206111 ¥4,600(税別)
White
品番:1206110 ¥4,600(税別)

ベルト交換キット
Approach S2J用



Black
品番:1202800 ¥4,200(税別)
White
品番:1202801 ¥4,200(税別)

仕 様	ApproachS20J	ApproachS6J	ApproachS2J
本体サイズ (WxHxD)	3.7×4.7×1.1cm	4.5×4.5×1.4cm	4.5×6.9×1.4cm
ディスプレイサイズ	23×23mm	25.4×25.4mm	25.4×25.4mm
解像度	128×128ピクセル	180×180ピクセル	64×32ピクセル
ディスプレイタイプ	高解像度モノクロLCD	高解像度カラータッチパネル	モノクロLCD
重量	42.2g	46.6g	52g
稼働時間	時計モード:約8週間 GPSモード:約15時間	時計モード:約20週間 GPSモード:約10時間	時計モード:約3週間 GPSモード:約8時間
防水性能	50m防水	50m防水	10m防水
高感度GPS	○	○	—
言語対応	日本語・英語・中国語・韓国語・ タイ語・インドネシア語・マレーシア語	日本語・英語・中国語・韓国語・ タイ語・インドネシア語・マレーシア語	日本語・英語
収録コース	海外約14,000コース以上対応 国内2,491クラブ収録 ※エリアごとに選択ダウンロード	海外約35,000コース以上対応 国内2,491クラブ収録	海外約14,000コース以上対応 国内2,491クラブ収録 ※エリアごとに選択ダウンロード
オートショットラウンドアナライザー	○	—	—
ライブログ機能	○	—	—
トレーニング機能	—	○	—
TruSwing連動	○	○	—
ピンポインター	—	○	—
デジタルスコアカード	○	○※ハンディキャップ対応	○
通知機能	○	○	—
コースマップ表示	—	○	—
ハザード情報	○	○※ホールマップ上で確認	—
ヤーデージ計測	○	○	○
グリーンビュー/ピン位置調整	○	○	—
レイアウト距離表示	○	○	○
Bluetooth(BLE) 接続	○	○	—
付属品	ApproachS20J本体、 チャージングクリップ、 日本語操作マニュアル	ApproachS6J本体、 チャージングクリップ、 日本語操作マニュアル	ApproachS2J本体、 チャージングクリップ、 日本語操作マニュアル

いいよねっとゴルフ専用サイト

http://www.iioy.net/u_page/garmin_golf.aspx

iioy.net

GARMIN社 正規代理店[日本販売元]
株式会社いいよねっと

〒354-0036 埼玉県富士見市ふじみ野東1-7-6

Tel:049-267-9114 Fax:049-267-9124

<http://www.iioy.net>
info@iioy.net

お買い求めは



GPSナビゲーション
出荷量No.1ブランド



GARMINは1990年、Mr.GaryとDr.Min二人の技術者により
産声をあげました。

翌年にリリースされた製品はエアプレーンやプレジャーボートに
搭載され、高い信頼性により人気を博しました。

その後、手のひらに乗るような小さなボディで有りながら地図を
搭載、より現在位置の把握が簡単になりました。

2000年には米国防総省の計らいによりGPSの精度アップが
図られ、最新の機種では数メートルの誤差に収まる程。

現在もさらなる高機能化へと進化を続けるGARMINは北米で
のカーナビゲーションの約半数を占めていることから、その高い
信頼性を証明しています。

GPSとは…

GPSとは、「Global Positioning System」(全地球測位システム)の略で、米国が運用・整備している衛星測位システムのことです。地球の周回軌道を回る約30機の人工衛星から4機以上を捕捉することにより、正確な現在位置(緯度・経度・高度・時刻)を算出。対象物・目標物となるポイントまでの距離や移動スピード・距離などがわかります。

GARMIN GPS ゴルフナビとは

ガーミンは、飛行機・船舶・カーナビゲーション・登山・自転車・ランニングと幅広い製品群を開発・製造・販売しており、アウトドアフィールドにおいて高いシェアを獲得した世界トップブランドです。

そのガーミンが、誇るGPSの技術を生かして、ゴルフナビ「Approach」シリーズは誕生しました。

ApproachはGPS機能により、グリーン情報(センター・バック・フロントエッジ)は、勿論のこと、レイアップ・ドッグレッグポイントまでの距離を表示することが出来るので、コースでの距離感覚が掴みやすくなり、ゴルフをより楽しくプレイすることができます。

Approachはエントリーモデルとハイエンドモデルで展開しており、どちらもラウンド中は気にならない軽量腕時計タイプです。

特にハイエンドモデルは、カラー液晶・タッチパネルを採用し、直射日光の元でも高い視認性を誇ります。また、ゴルフレッスンにも役に立つテントレーニングやスイング強度の2つのトレーニング機能が加わり、アウトドアフィールドブランド・ガーミンならではの製品作りが生かされています。

対応コースは国内約5,000コース、海外は約35,000コース以上(S20/S2:エリアごとの選択ダウンロード)と豊富なコースデータにレイアップ・ドッグレッグといったコース戦略に役に立つ情報も入っています。言語表記は、日本語・英語(S6/S20は7ヶ国)に対応しており、海外で使用される際は、GPSを受信時に自動で滞在国の時刻に切り替わります。

ラウンドを開始したらスコアはデジタル管理することができます。記録したデータは、ガーミンが無料で提供しているインターネットサイト「Garmin Connect」にアップロードすると、今までの全スコアやベスト飛距離などのデータとグラフ化の確認が出来るので、ラウンドが終了しても楽しさの余韻が続きます。





みちびき対応(日本版GPS)

みちびき(補完信号)対応のため、測位のスピード、受信の安定性に優れています。



GPS機能で距離を測定

ApproachJはGARMINが誇る高感度GPSを搭載しています。GPSの受信を開始すると、自動的に現在地より近いコースが検索されます。コースを選択後、そのGPS信号より、ホール情報(グリーンセンター・フロント・バックエッジ)が表示され、その他のレイアップ(刻み)とドッグレッグポイントの計測をして距離を表示します(コースによって左右にグリーンがある場合は最新データを元に左右どちらかを表示します。手動での切り替えも可能です)。その他ショットの飛距離、コース歩行距離の測定機能の他に、パー数、ホール番号も表示します。



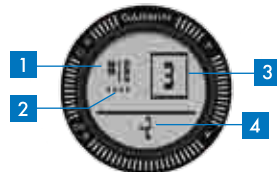
- 1 左右グリーン確認(L:左 R:右)
- 2 現在のホール番号
- 3 ドットの数でパー数を表します
ドット4つは、パー4を意味します
- 4 グリーン奥までの距離
- 5 グリーン中央までの距離
- 6 グリーン手前までの距離



- 1 レイアップ(刻み)距離
- 2 ドッグレッグホールにのみ表示
- 3 レイアップ(刻み)ポイントまでの距離
- 4 ドッグレッグポイントまでの距離



【イメージ図】



- 1 ホール番号
- 2 パー数
- 3 打数(V Aボタンで入力)
- 4 スコア

レイアップ/ドッグレッグポイント計測

レイアップ、ドッグレッグまでのヤード表示

※ドッグレッグポイントの表示は、ドッグレッグがあるホールで表示されます。

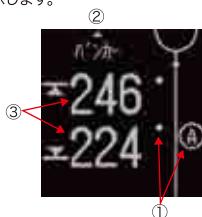
100mレイアップ	237
150mレイアップ	186
200mレイアップ	138

ハザード情報・その他(フェアウェイギャップ・ウェイト)

コース上のバンカー・ウォーターハザードなどを表示します。

コース上のハザード位置やタイプ、距離を把握できるので、コース戦略に役に立ちます。

- ①ハザード/その他位置:コース上の位置を把握。(UP/DOWNボタンで位置変更可能)
- ②ハザードタイプ(バンカー・ウォーターハザード)、フェアウェイギャップなどが表示されます。
- ③距離表示:ハザード/その他の手前と奥の位置をヤード表示。



TruSwingJ(スイングセンサー)との連動

TruSwingとペアリングすることで、TruSwingで記録したスイングの状況をスマートフォンを使わずに確認することができます。

対応機種: ApproachS20J/S6J

- ヘッドスピード
- テンポ
- フェース角
- シャフトの傾き
- シャフト角
- クラブパス
- ダイナミックロフト



フリーアップデート

ApproachJは日本国内のコースに加え、世界中の約35,000コース以上も対応していますが、さらに新しいコース情報が追加できるアップデートサービスが含まれています。更新データはGARMINのアップデートページより入手することができます。



スマートフォン通知機能(スマートノーティファイ)*1

電話の着信・メール・LINEなどのApproachS6J/S20Jの画面でも表示させることができます。スマートフォンをわざわざ取り出す必要がなく、メールなどの内容も確認できます。

*1Bluetooth LE対応のスマートフォンが必要となります。



Garmin Connect

本体で記録したスコアは、GARMINが運営するクラウドデータ管理サイト「Garmin Connect」で管理・シェアする事ができます。S6では、ハンディキャップや各種競技方式にも対応しており、フェアウェイヒット率/パーオン率/平均バット数などをグラフ化することも可能です。また、S6、S20をスマートフォンとBluetoothで接続して、スコアアップロードも簡単に行うこともできます。

※Garmin Connectでの製品登録/Garmin Connect Mobile(スマートフォンアプリ)などについてはマニュアルをご参照ください。



スイング測定機能、フルカラータッチパネルを搭載した ハイエンドモデル



Approach S6Jは、世界約128ヶ国のゴルフコースがカラーマップで表示可能なゴルフ用GPSウォッチ。高解像度カラータッチパネルによるコースマップや距離表示を表現します。またスコアアップに繋がる2種類のトレーニング機能を搭載し、ゴルフファアの求める理想的なスイングをきめ細かにフォローします。



Approach® S6J
アプローチ エス 6 ジェイ
White

品番:119504 UPC:753759141615
価格: 36,852円(税別)

Approach® S6J
アプローチ エス 6 ジェイ
Black

品番:119505 UPC:753759141622
価格: 36,852円(税別)

トレーニング機能

① スイング強度

【上段】

ここではご自身のベストショット時のスイングデータを本体に記録します。その後、スイングする度にベストショット時のデータとパーセンテージで比較することが可能となります。使用クラブは、ウッド・ロングアイアン・ショートアイアンの3種類からお選びください。

【下段】

プロ・アマ6種類のテンポから選択し、そのテンポと比較することが可能です。

② テンポトレーニング

スイングテンポが乱れるとミスショットにもつながってしまいます。また、一般的に理想のスイングテンポの速度比率は3:1(バック:ダウン)と言われております。プロ・アマの6種類のテンポから、適しているリズムとテンポをビープ音でアシストします。3.0が理想のリズムです。



普段使いも可能なデザイン性

優れたデザインとプレー中も気にならない約46gの軽量モデルです。



高解像度のカラータッチパネル

太陽光の下でも見やすく、タッチパネルによる直感的な操作が可能です(グローブにも対応)。



ピンポインター

大きな打ち下ろしやドッグレッグなどでショットの位置からグリーン上のピンが目視できない場合でも、ピンポインターが常にピンの方向と距離を教えてくれるアシスト機能になります。



コースビュー

鮮明な表示でコースマップを確認できます。コースマップをタッチすると、現在地からの距離、レイアップやドッグレッグ・バンカー・池などのハザード情報も確認できます。コース拡大やグリーン上のピン位置移動も簡単にできます。



コース全体



コース拡大



グリーン

競技方法、ハンディキャップ制度対応

競技方式、ハンディキャップを盛り込んだラウンドを楽しめるようになりました。

<競技方法>

- ストロークプレイ・ステーブルフォード<ハンディキャップ制度>
- ローカルハンディキャップ・インデックス / スロープ (JGAハンディキャップ制度2014年1月1日~)

スタイリッシュなデザインと基本性能をおさえた スタンダードモデル



Approach® S2J
アプローチ エス 2 ジェイ
White

品番:113904 UPC:753759123512
価格: 18,334円(税別)

Approach® S2J
アプローチ エス 2 ジェイ
Black

品番:113905 UPC:753759123529
価格: 18,334円(税別)

洗練されたデザイン

Approach S2Jは、汗ぬけの良いベルト、10m防水仕様となっており、柔軟且つ、軽量なのでプレイの邪魔になりません。カラーはホワイトとブラックの2種類があり、男女ともに使用できるスタイリッシュなデザインです。

時刻や日付の表示、アラーム機能が使用出来るので、普段から身につけていても活用できます。



クラス最軽量・新機能搭載で差が付くアドバンスモデル



Approach® S20J
アプローチ エス 20 ジェイ
White

品番:372310 UPC:753759168955
価格: 27,593円(税別)

Approach® S20J
アプローチ エス 20 ジェイ
Black

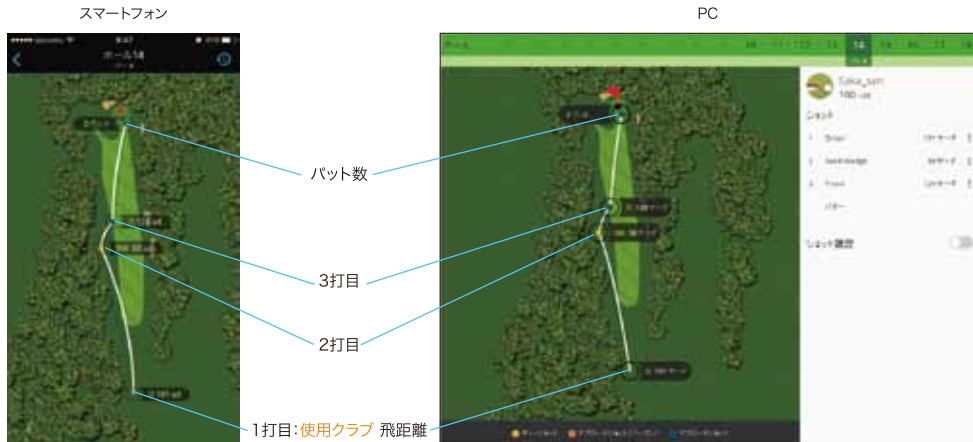
品番:372311 UPC:753759169008
価格: 27,593円(税別)

ApproachS20Jは、日常生活でも役に立つ活動量計に対応しており、一日のステップ数・距離・カロリー・睡眠状況を計算してくれます。またラウンド中にショットした位置や飛距離を自動で計測したり、現在地から見たグリーンの形状や残りヤードを表示します。



オートショットラウンドアナライザー

ラウンド中のパティンクを除く全てのショット位置と飛距離を自動で計測してくれる機能です*。記録したデータはラウンド終了後にご利用のスマートフォンやパソコン上から、専用アプリを使うことでラウンド中のショット軌跡をコースマップ上で確認できます。またショットで使用したクラブも記録することが出来るので、より詳細なショット軌跡を記録することができます。



色によってショットのステータスを確認できます。

*計測には一定の条件があります。クラブへの衝撃具合や10ヤード以上の飛距離がないと計測できない場合があります。
・設定クラブは16本の中から選択可能です。またクラブ名の変更や追加も可能です。

グリーンビュー

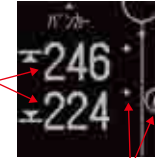
グリーンの形状やレイアウトを表示します。またグリーンビュー画面より、ボタンによる手動のピン位置の調整が可能。ショット後に移動すると、現在地から見たグリーンの形状に切り替わり、フロント・バックエッジも同時に替わります。



ハザード情報・その他(フェアウェイギャップ・ウェイスト)

コース上のバンカー・ウォーターハザードなどを表示します。コース上のハザード位置やタイプ、距離を把握できるので、コース戦略に役に立ちます。

- ①ハザード/その他位置:コース上の位置を把握。(UP/DOWNボタンで位置変更可能)
- ②ハザードタイプ(バンカー・ウォーターハザード)、フェアウェイギャップなどが表示されます。
- ③距離表示:ハザード/その他の手前と奥の位置をヤード表示。



ヤーデージ計測

グリーンのフロントエッジ、設定したピン位置、バックエッジの距離が表示されます。グリーンの形状も一緒に表示されるようになりました。



ライフログ機能

ゴルフのラウンド以外にも、活動量計として普段から使用可能です。

- ステップ(歩数)
- ゴール(1日の目標歩数)
- ムーブバー(一定時間動きがない時にバーでお知らせ)
- スリープ(睡眠時間と睡眠中の動きを記録)

長時間バッテリー

長時間使用可能なリチウムイオン電池を備えています。GPSモードで最大15時間、ライフログ機能(活動量計)を毎日使用しても約8週間使用可能です。

校正不要でひとりでも気軽に測れる「TruSwing J」



TruSwing J

トゥールズイング ジェイ

品番:140901 UPC:753759160791
価格: 18,334円(税別)

【計測内容】

- ヘッドスピード
- スイングテンゴ
- フェース角
- シャフトの傾き
- シャフト角
- クラブパス
- ダイナミックロフト



スイング分析

TruSwing Jを使って簡単に自身のスイングを計測することができます。計測する際に煩わしいキャリブレーション(校正)作業の必要がなく、クラブにセンサーをつけてボールを打つ事ですぐ計測が可能です。スイング計測結果は、ペアリングしているスマートフォン上に3Dスイングアニメーションとして表示され、簡単に確認することができます。※スイングデータの結果は「Garmin Connect Mobile」で確認できます。過去に記録したスイングデータと比較して分析も行えます。

Approachシリーズとの連動

TruSwing Jは、Garminゴルフデバイスとペアリングすることが可能です。Approach S20J、Approach S6J上でもTruSwing Jで計測したスイングデータを確認することができます。スマートフォンを持っていないくても、ラウンド中、トレーニング中にスイングデータ確認できます。

コンパクト設計ボディ

TruSwing Jは、使い易いだけでなく、コンパクトで軽く、邪魔になりません(本体のみ15g)。簡単にクラブのシャフトに取り付けられ、手締めねじでしっかり装着することで練習やラウンドに集中できます。シャフトの太さによってアタッチメントを換える必要ありません。



SPEC	TruSwingJ
本体サイズ(WxHxD)	6.07 x 1.59 x 2.03cm (本体のみ)
本体重量	15g (28g:マウント含)
稼働時間	約12時間
防水性能	IPX7
対応クラブ	1W,3W,5W,3H,4L,5L,6L,7L,8L,9L,PW,SW,LW 計13種 (※Garmin Connectで追加可能)
履歴保存	1000スイング以上本体に保存可能
付属品	TruSwing J本体、日本語操作マニュアル、MicroUSBケーブル、専用ケース

国内・海外の豊富なコースデータ

※エリアカバー率は該当国の平均値となります。

対応コースは国内約5,000コース、海外は約35,000コース(S20/S2:約14,000コース)と豊富なコースデータにコースレイアウト(S6のみ)やレイアップ・ドッグレッグといったコース戦略に役に立つ情報も入っています。言語表記に関しては、日本語・英語・中国語・韓国語・タイ語・インドネシア語・マレーシア語(S2のみ日本語・英語)に対応しており、海外で使用される際は、GPSを受信すると自動で滞在国の時刻に切り替わります。Approachのコースデータの更新は無料にて行えます。

■ApproachS6J:日本を含むアジアと全世界のコースデータがプレインストール済みです。

■ApproachS2J/S20J:日本を含むアジアとヨーロッパエリアがインストール済み(北米・南米はPCでコースデータの更新を行ってください)



北米 97%/南米 79% ※

- カナダ
- カリブ
- メキシコ
- アメリカ(ハワイ含)
- アルゼンチン
- ベリーズ
- ボリビア
- ブラジル
- チリ
- コロンビア
- コスタリカ
- エクアドル
- エルサルバドル
- フランス領ギアナ
- グアテマラ
- ホンジュラス
- ニカラグア
- パナマ
- パラグアイ
- ペルー
- スリナム
- ウルグアイ
- ベネズエラ

ヨーロッパ 97% ※

- リトアニア
- ルクセンブルク
- マルタ
- ノルウェー
- オランダ
- ポーランド
- ポルトガル
- ルーマニア
- セルビア
- スロバキア
- スロベニア
- スペイン
- スウェーデン
- スイス
- トルコ
- ウクライナ
- イギリス
- オーストリア
- ベルギー
- ボスニア ヘルツェゴビナ
- ブルガリア
- クロアチア
- キプロス
- チェコ共和国
- デンマーク
- エストニア
- フィンランド
- フランス
- ドイツ
- ギリシャ
- ハンガリー
- アイスランド
- アイルランド
- イタリア
- ラトビア

アフリカ 74% ※

- アンゴラ
- ボツワナ
- カメルーン
- コンゴ民主共和国
- エジプト
- エチオピア
- ガボン
- ガーナ
- コートジボアール
- ケニア
- マダガスカル
- マラウイ
- モリシャス
- モロッコ
- モザンビーク
- ナミビア
- ナイジェリア
- セネガル
- セーシェル
- 南アフリカ
- スワジランド
- タンザニア
- チュニジア
- ウガンダ
- ザンビア
- ジンバブエ

アジア/中東 87% ※

- アゼルバイジャン
- バーレーン
- バングラデシュ
- ブルネイ
- 中国
- インド
- インドネシア
- イスラエル
- カザフスタン
- クウェート
- キルギスタン
- ラオス
- レバノン
- マレーシア
- ミャンマー
- ネパール
- オマーン
- フィリピン
- パキスタン
- カタール
- ロシア
- サウジアラビア
- シンガポール
- 韓国
- スリランカ
- 台湾
- タイ
- アラブ首長国連邦
- ウズベキスタン
- ベトナム

オーストラリア/オセアニア84% ※

- オーストラリア
- ニュージーランド
- オセアニア(グアム・サイパンなど含)
- ババアニューギニア



全国ゴルフコース一覧

日本の収録コースは下記よりご覧になれます。

- 北海道/東北: http://www.iyo.net/u_page/golfcourse_tohoku.aspx#
- 関東: http://www.iyo.net/u_page/golfcourse_kanto.aspx#
- 中部: http://www.iyo.net/u_page/golfcourse_chubu.aspx#
- 近畿: http://www.iyo.net/u_page/golfcourse_kinki.aspx#
- 中国/四国: http://www.iyo.net/u_page/golfcourse_chugoku-shikoku.aspx#
- 九州/沖縄: http://www.iyo.net/u_page/golfcourse_kyushu-okinawa.aspx#

■海外: http://www.iyo.net/u_page/golfcourse_en.aspx ※ガーミン調べ

