



<http://www.iiyo.net>



GARMIN社正規代理店 **株式会社いいよねっと**
日本語版発売元

〒354-0031 埼玉県富士見市勝瀬1256番地
TEL:049-267-9114 FAX:049-267-9124 Mail:info@iiyo.net

【安全上の注意】ご使用する前に必ず操作説明書をお読み下さい。



警告


- GPS(全地球測位システム)は、アメリカ合衆国政府が運用しているもので、その精度及び保守については同政府が単独責任を有しています。このシステムは、すべてのGPS装置の精度・性能に影響する変更が生じることがあります。
- 本製品は精密電子機器ですが、誤った使用や解釈をされますと、信頼性が損なわれる場合があります。
- 本製品は行程ナビゲーション専用で製造されたもので、お客様の責任でご使用ください。方向、距離、ロケーション、地形を正確に計測する目的での使用は止めください。航空機の対地接近ナビゲーションとしても使用しないでください。
- 車輦でご使用になる場合、走行中の操作は非常に危険です。必ず停車中または同乗者をご使用ください。
- 本製品を使用して生じた事故や損害等については(株)いいよねっとでは、その責任を負いかねますので、ご了承ください。

2008年11月版

2008 GARMIN Handy GPS 総合カタログ

We'll Take You There.

ガーミンのハンディGPSは、地球上のどこへでもあなたをお連れします。
1週間のキャラバンの果てに辿り着く事が出来る神々の頂、
まるで迷路のように入り組んだアーバンロード。
そして、ビッグフィッシュが潜む海底のその真上まで...GARMIN



あらゆるシーンに対応し最大限の機能であなたをバックアップする Real GPS

自転車・バイク・旅行・街歩き

- オートルート機能が搭載されたモデルであれば、対応の道路地図と組み合わせる事により目的地までの道のりをカーナビゲーションのように探索してくれます。
- ガーミンのハンディGPSは全て防水仕様として作られていますので、ツーリング中の突然の雨でも慌てることはありません。(日常生活防水)
- 対応の道路地図と組み合わせれば、地番号までの住所検索や電話番号検索、そして、「最寄りのガソリンスタンド」など、カテゴリ検索も可能です。

調査・研究

- 最新の高精度GPSチップ搭載機では、今まで使用することが難しかった樹林の中でも衛星受信がしやすくなりました。
- 地図の存在しない辺境の地でも、一度通った道を軌跡として保存可能です。パソコン上でデータ管理をすればご自身のトレイルマップを作ることも可能です。
- 動植物の生息状況調査など、ワンタッチでポイント登録が可能ですので位置情報の管理にとっても便利です。

登山・バックカントリー・トレッキング


- 登山口→分岐→水場→小屋 など、予めルートを設定しておけば経由地を次々に案内してくれます。視界5mのホワイトアウト、風速20m/sの暴風雪、そんな時にこそGPSが本領を発揮します。
- 帰宅後の山行記録作成が楽になります。ハンディGPSは自動的に軌跡データを記録しますので、「どのポイントを何時に通過したのか?」「今日の移動距離は何kmだったのか?」を確認する事が出来ます。

マリンスポーツ・釣り

- 海上では対地速度測定が困難ですが、GPSを使えば容易に測定可能です。
- 大漁のポイントを登録しておけば、後日再訪する事が可能になります。
- コースラインからの距離や、VMG(コース有効速度)などが表示されますので、ヨットレースなどでも活躍してくれます。

GARMINは1990年、Mr.GaryとDr.Min二人の技術者により産声をあげました。翌年にリリースされた製品はエアプレーンやプレジャーボートに搭載され、高い信頼性により人気を博しました。その後、手のひらに乗るような小さなボディで有りながら地図を搭載、より現在位置の把握が簡単になりました。2000年には米国防総省の計らいによりGPSの精度アップが図られ、最新の機種では数メートルの誤差に収まる程。現在もさらなる高機能化へと進化を続けるGARMINは北米でのカーナビゲーションの約半数を占めていることから、その高い信頼性を証明しています。

GPSナビゲーション出荷量No.1ブランド **GARMIN**



TFTカラーディスプレイ

カラーディスプレイでは、川は水色、道は茶色、公園は緑など、情報ごとに色分けされています。アウトドアにおいてコンパクトなディスプレイから「如何に情報を素早く得られるか?」という事を考えると、これは大きなアドバンテージになります。また、強い日差しの下や晴天の雪上など、通常のディスプレイでは到底太刀打ちできないような厳しい条件下でも視認性が確保できるのが特徴です。



防水装備

自然を相手に行動している限り、思わぬ天候悪化で雨に見舞われるという事は避けられません。そんなアクシデントでも、アウトドアで使うことを考慮した設計をしているガーミンGPSは心配ありません。日常生活防水(IPX7)のボディが安心感を与えてくれます。(※IPX7:IEC 60529 IPX7 standards 水深1mに静かに沈め、30分経過しても浸水しないという条件を満たす国際的に定められた標準に則った防水性能を示しますが、水没等による故障に関しては保障の範囲外となります。)



対振動性

振動に強い理由はノンスピンドル・マシン(DVDドライブなどの回転する装置が使われていない)だという事。GPSを制御するプログラムから詳細地図データまで、その全てがメモリに内蔵されています。(※ロードレーサータイプの自転車に直付けするなど、路面からのショックが6Gを超えるような悪条件下では不具合が生じる場合もあります。)



高感度GPSチップ搭載

SIRF Technology社のStarIIIをはじめ、高感度GPSチップ採用モデルをご用意。これにより、従来機では苦手としていた樹林帯や谷間でも微弱なGPS電波を受信しやすくなりました。同時に測位スピードも向上したため、電源オンから測位完了までの時間が短縮されました。



USBインターフェース搭載

Windows上で動作するガーミン社MapSourceソフトウェアを使えば、ポイントやルート、そして、軌跡データの送受信が可能になります。GPS側の操作により、USBマストレージクラスとして認識させる事が可能です。microSD/SDに記録された軌跡データはコピー&ペーストで簡単に取り出すことも可能です。



オートルート機能搭載

目的地を選択して「ナビ」を指定すれば、そこまでの道のりを「時間優先」や「距離優先」で自動的に検索します。また、案内中のルートを外れた場合も自動的に再探索でリルートを行います。交差点に近づくごとに進むべき方向をアラームと拡大表示で案内をいたします。ガーミンのGPSはハンディでありながら、「カーナビ風」の道路探索が可能です。



電子コンパス/気圧高度計

GPSという仕組みでは、自分の居場所は分かりますが、向いている方向はわかりません。このため、前回は測位した位置と今回測位した位置のズレを使い、計算で方向を割り出しています。しかし、休憩で立ち止まっている時などは、このズレが無いために正しい方向を示す事が出来ません。これを解消するのが、磁気を利用する電子コンパスです。GPSは3次元で測位する事が可能ですので、緯度経度という水平位置の他に高度情報も得ることができます。しかし、水平位置の精度に比べ垂直位置は誤差が多くなるため、この機種では気圧を利用して高度を求めています。



高解像度ディスプレイ

従来機と比較して約2倍の解像度を持っているため、より多くの情報を表示する事が可能になりました。地図ページでは、広域を表示した際でも地名がより多く表示されるなど、位置の把握が容易になりました。カーナビゲーションのような3D表示を行った際も、より自然に表現されます。また、デジタルカメラで撮影した画像が確認できる、イメージビューアー機能も搭載しています。



DEM表示対応

2次元として面のデータ以外にも、その地点の高さを表すDEM(Digital Elevation Model)データを使い、地形に陰影を付けた表示を行います。DEM表示対応機は、内蔵の1/20万ベースマップにDEMデータを収録していますが、日本地形図(TOPO10M)にもDEMデータが収録されていますので、こちらをお使い頂く事で、より詳細な地形表現が可能になります。



ワイヤレスデータ通信

ワイヤレスデータ通信機能を持った機器間で、ポイント、軌跡、ルートの各データが送受信可能です。例えば、登山リーダーが予め入力しておいたその日のルートを、登山口でメンバーの機器にワイヤレスで送り込む事が可能です。



microSDスロット

携帯電話やデジタルカメラにも採用されている、一般的な規格のメモリーカード。入手しやすくコストパフォーマンスに優れたこれらのメモリーメディアは、大容量のマップデータを保存するのに適しています。また、複数のメディアを地図ごとに使い分ければ、その都度転送する必要がなくなり、メディア交換だけで各種地図を切り替える事が可能です。



SDスロット

新たなるフラッグシップ誕生。

まったく新しいハンディGPSの誕生です。
コロラドは創想的な「ロックンローラーホイール」を配置したボディに多くの新機能が盛り込まれました。

Colorado 300

コロラド 300【日本版】
品番:62234 ¥126,000 (本体価格¥120,000)

SDスロット/DEMデータによる地形陰影表示/高解像度カラーディスプレイ/無線データ転送



高感度GPSエンジン

最新の高感度GPSエンジンを採用していますので、樹林帯の中や深い渓谷、そして、立ち並ぶビルの谷間でも衛星を見失う事が少なくなりました。また、ナビ使用可能になるまでの測位時間も短縮され、より気軽に使用出来ます。

日本全国20万分の1 (DEM付) 概略地図内蔵

ルート探索可能な20万分の1全国概略図を内蔵。DEMデータも付属していますので、標高ごとに色分けされた美しい地図表示が可能です。地形が陰影表示されるため山脈などが認識しやすく、高速道路や幹線道路表示と併せて位置の把握がしやすくなりました。



microSDスロット搭載 第4世代へ進化したハンディGPS

フロントに集中して配置されたボタン群と、使用時の設置方法を選ばないクアッドヘリックスアンテナを装備するモデル。多くの実績を持つ信頼のモデルです。従来バンドルしていたマップソースを別売とし、よりお求めやすい価格になりました。

GPSmap60CSx

ジーピースマップ60シーエスエックス【日本版】
品番:42207 ¥99,750(本体価格¥95,000)

microSDスロット/カラーディスプレイ



高感度GPSエンジン

高感度チップであるSiRF StarIIIを採用する事により、いままでは受信の難しかった樹林帯や谷間、都心のビル街などでも衛星をロストがしづらくなりました。更に測位スピードも向上し、電源オンから測位完了までの時間が短縮されました。

日本全国20万分の1概略地図内蔵

ルート検索可能な20万分の1全国概略地図を内蔵メモリに標準搭載しています。オプションの地形図データを使えば2万5千分の1相当の10m等高線がご覧頂けます。また詳細道路地図を使えばカーナビのような道案内も可能です。

メモリーカード一杯になるまでの軌跡保存

従来機種では軌跡ログのポイント数が最大10000ポイントと制限されていましたが、GPSmap60CSxでは事実上無制限となりました。記録間隔は時間や距離を単位としたマニュアルモードと移動の内容を判断し記録間隔を調整する自動モードがあります。

約1000地点の位置情報を記録

記録しておきたいポイント(位置)を、多彩なシンボル(アイコン)に名前を添えて約1000ポイント登録する事が可能です。登録したポイントは、「現在地周辺」、「名前検索」、「シンボル選択」などにより呼び出す事ができます。

2種類の地図表示で視認性を確保

ズームアウト時は北が上の「ノースアップ」、ズームイン時は進行方向が上になるように地図が回転する「トラックアップ」へと自動的に切り替える事が可能です。切り替えのタイミング(縮尺)も設定が可能です。

潮汐予報が表示可能

最寄の港を基点とした潮汐予報グラフの表示が可能です。

約37種類を表示する多機能トリップコンピューター

目的地までの距離だけでなく、速度、平均速度、最高速度、進行方向、移動距離、累積積算距離、到着予想時間、昇降速度、日の出、日の入り時刻等、約37種類の情報から8種類を選択して同時に表示できます。



ロックンローラーホイール

外周のダイヤルが回転し、その内側のパッドは上下左右でスクロール。また、中央のボタンが実行キー。



SDスロット

別売りのSDメモリが使用可能。スロット周辺にはオリングを配し、防水性を高めています。



クアヘッドヘリックスアンテナ

4本のアンテナをチューブ型のベースにスパイラル状にして巻いています。これにより、どの方向からの電波も効率よく受信可能です。



ショートカットメニューページ

ショートカットメニューでは、ロックンローラーホイールで素早く希望のメニューが選択できます。



地図ページ

DEM(Digital Elevation Model)という数値標高モデルをサポートしていますので、地形の陰影表示が可能。別売の日本地形図(TOPO10M)をインストールすれば、より詳細な地形表現が可能になります。




イメージビューアーページ

半透過型液晶ディスプレイに240x400ピクセルで画像を表示します。今まで以上に多彩な画像表現が可能です。



トランクメニューページ

Colorado同士ではワイヤレス通信機能を使う事により、フィールドでのデータ送受信が可能。リーダーが事前に行った登山ルートもその場で転送出来ます。



コンパスページ

電子コンパスを内蔵していますので、立ち止まった状態でも磁気を感じて、自分の向いている方向を割り出します。



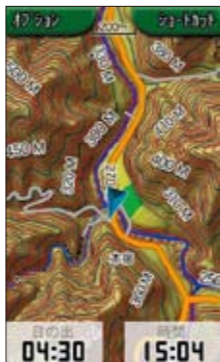
気圧高度計ページ

GPSの苦手な高度測定を気圧高度計で補います。過去の履歴も確認可能ですので、今日の行動を振り返り、「どのように登ってどのように降りてきたのか?」高度推移の確認も可能です。



日本詳細道路地図ページ

別売の日本詳細道路地図(シティナビゲーター)との組み合わせにより、詳細道路レベルでの自動経路探索及びナビゲーションが可能になります。(別売:日本詳細道路地図格納時)

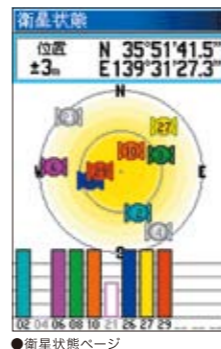


日本地形図ページ

別売の日本地形図(TOPO10M)をインストールすれば、陰影データを使った視認性の高い地形図データを表示する事が可能です。(別売:日本地形図格納時)



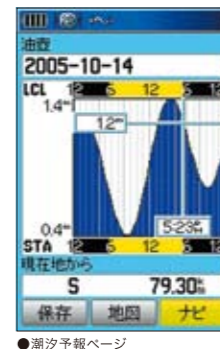
●メインメニューページ



●衛星状態ページ



●地図ページ
(別売:日本詳細道路地図格納時)



●潮汐予報ページ



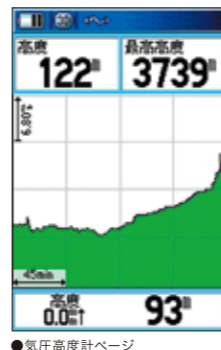
●トリップコンピューターページ



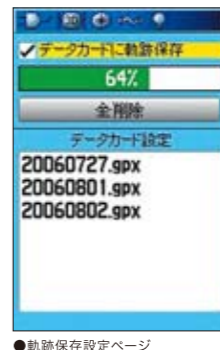
●コンパスページ



●ルートページ



●気圧高度計ページ



●軌跡保存設定ページ

日本詳細道路地図(シティナビゲーター)

シティナビゲーターシリーズは、道路探索情報を持つマップソースの中で最も情報量の多い製品となります。コンビニやフード&ドリンクなど、カテゴリ分けされたポイント情報は38万件になり、それぞれのポイント情報には店舗の住所や電話番号が収録されています。GPSで目的地を検索し、電話番号を見て予約、そして、そのままナビゲーションで現地に向かうなどという事も可能になります。カラー版GPSなど、道路探索機能を持つGPSに転送する事により、GPS単体での道路探索が2万5千分の1レベルの詳細な道路情報で可能になります。

[microSD版/SD版] 品番:1088200 ¥19,950(税込)
[DVD版] 品番:1067100 ¥19,950(税込)

クラス最小最軽量のハンディナビ
eTrexシリーズが
高感度化で新モデルへ

eTrex HCx シリーズは、左手に吸い付くようなエルゴノミクスデザインで造られています。
例えば、トレッキングの合間に、右手に地形図を持ちながら左手でポイントを打ち込む事も可能です。
ボタンの数は必要最小限の6個で構成され、ガーミン社の同クラス製品の中では最小・最軽量です。



eTrex Vista HCx

イートレックス
ビスタ エイチ シー エックス【日本版】
品番：63004 ￥79,800(本体価格￥76,000)



eTrex Legend HCx

イートレックス
レジェンド エイチ シー エックス【日本版】
品番：62907 ￥58,800(本体価格￥56,000)



eTrex Venture HC

イートレックス
ベンチャー エイチ シー 【日本版】
品番：63209 ￥34,650(本体価格￥33,000)



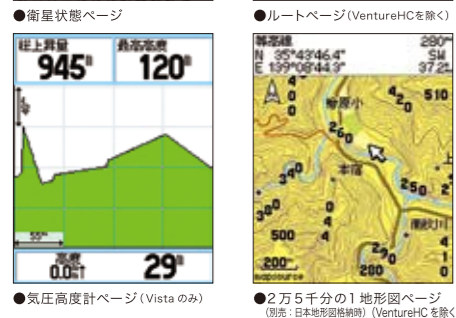
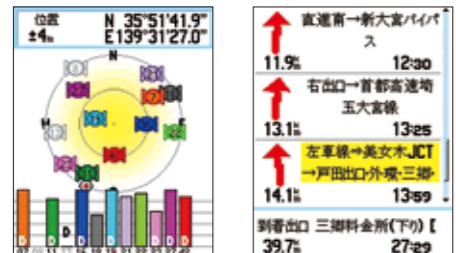
eTrexシリーズ機能一覧

長時間駆動

多くのパワーを必要とする高感度GPSを搭載しているながらも、アルカリ単三乾電池2本で約25時間(VentureHCは14時間)の稼働時間を誇ります。その他、繰り返し使える充電式の大容量ニッケル水素電池も使用可能。これを使えば更に駆動時間を延ばす事も可能です。

約37種類を表示する多機能トリップコンピュータ

目的地までの距離だけでなく、速度、平均速度、最高速度、進行方向、移動距離、累積積算距離、到着予想時間、昇降速度、日の出、日の入り時刻等、約37種類の情報から8種類を選択して同時に表示できます。

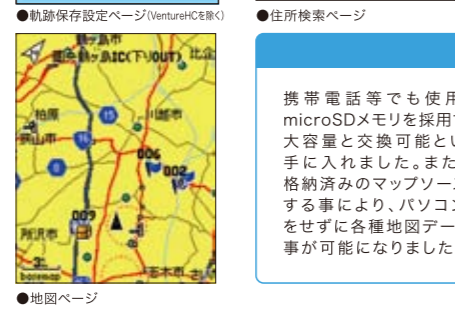


日本全国20万分の1概略地図を内蔵

ルート検索可能な20万分の1全国概略地図を内蔵メモリに標準搭載しています。オプションの地形図データを使えば2万5千分の1相当の10m等高線がご覧頂けます。また、詳細道路地図を使えばカーナビのような道案内も可能です。

約1000地点の位置情報を記録

記録しておきたいポイント(位置)を、多彩なシンボル(アイコン)に名前を添えて約1000(VentureHCは約500)ポイント登録する事が可能です。登録したポイントは、「現在地周辺」、「名前検索」、「シンボル選択」などにより呼び出す事ができます。

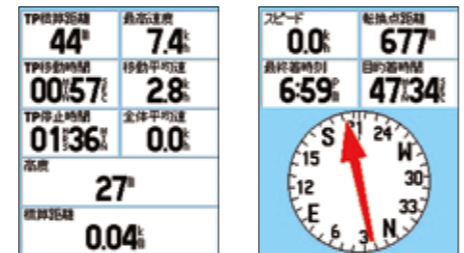


次世代高感度GPSチップ採用

HCxのHはHighsensitivity(高感度)という意味。まず、買って最初の使用時には衛星捕捉の早さに驚く事でしょう。従来のモデルでは衛星ロストしてしまうような樹林帯や沢の中でも受信しやすくなりました。

2種類の地図表示で視認性を確保

ズームアウト時は北が上の「ノースアップ」、ズームイン時は進行方向が上になるように地図が回転する「トラックアップ」へと自動的に切り替える事が可能です。切り替えのタイミング(縮尺)も設定が可能です。



マップソースは地図表示可能なガーミンGPSで使用可能な地図データです。

<p>日本版</p> <p>日本詳細道路地図City Navigator 【オートルート対応の道路地図】</p> <p>DVD-ROM版 コンビニや銀行、ガソリンスタンドなど約38万件の位置情報を収録した、経路検索可能な1/25000レベルの詳細道路地図です。オートルート機能を搭載したモデルに組み合わせてお使い下さい。 ※ルート検索可 品番：1067100 価格：¥19,950(本体価格¥19,000) (対応GPS: 地図転送が可能な日本版GPS、カラーモデル推奨)</p> <p>microSD/SD版 DVD-ROM版と同一のデータを予めmicroSDメモリに転送した製品です。日本全国分が収録されていますので、購入後GPS機器にセットするだけですぐにお使い頂けます。 ※ルート検索可 品番：1088200 価格：¥19,950(本体価格¥19,000) (対応GPS: メモリスロット付の日本版GPS)</p>	<p>日本版</p> <p>日本地形図TOPO10M 【山岳地区で便利な等高線入り地図(オートルート不可)】</p> <p>DVD-ROM版 10m間隔の等高線が収録された1/25000相当の日本全国分の地図データです。国土地理院の地形図とは表記が異なりますのでご注意ください。総データ容量は1.8GBになります。 ※ルート検索不可 品番：1061200 価格：¥19,740(本体価格¥18,800) (対応GPS: 地図転送が可能な日本版GPS、カラーモデル推奨)</p> <p>microSD/SD版 DVD-ROM版と同一のデータを予めmicroSDメモリに転送した製品です。日本全国分が収録されていますので、購入後GPS機器にセットするだけですぐにお使い頂けます。 ※ルート検索不可 品番：1120900 価格：¥19,740(本体価格¥18,800) (対応GPS: メモリスロット付の日本版GPS)</p>	<p>日本版</p> <p>日本航海参考図 ブルーチャート 【ERCデータ使用の航海参考図(オートルート不可)】</p> <p>CD-ROM版 日本近海の海岸線・低潮線・等深線(10・20m)・航海標識(灯台・浮漂・立漂等)障害物を搭載しています。 ※ルート検索不可 品番：1047200 価格：¥20,790(本体価格¥19,800) (対応GPS: 地図転送が可能な日本版GPS、カラーモデル推奨)</p> <p>microSD/SD版 日本近海の海岸線・低潮線・等深線(10・20m)・航海標識(灯台・浮漂・立漂等)障害物を搭載しています。 ※ルート検索不可 品番：1088100 価格：¥22,050(本体価格¥21,000) (対応GPS: メモリスロット付の日本版GPS)</p>
---	--	--

<p>海外版</p> <p>海外版 City Navigator 【ルート探索可能なロードマップです】</p> <p>City Navigator オーストラリア タスマニアを含むオーストラリア全土をカバーするデータを収録。 microSD/SD版 品番：1076300 (推奨GPS: Colorado, GPSmap60CSx, eTrexCx/HCxシリーズ)</p> <p>City Navigator ニュージーランド ニュージーランド全土をカバーするデータを収録。 microSD/SD版 品番：1076100 (推奨GPS: Colorado, GPSmap60CSx, eTrexCx/HCxシリーズ)</p> <p>City Navigator ヨーロッパ ヨーロッパのほぼ全域をカバーし、ホテルやレストランのPOIも充実しています。 DVD-ROM版 品番：1037300 価格：¥39,900(本体価格¥38,000) (推奨GPS: 地図表示対応GPS全般) DVD-ROM NT版 品番：1088700 価格：¥39,900(本体価格¥38,000) (推奨GPS: Colorado, GPSmap60CSx, eTrexCx/HCxシリーズ) microSD/SD版 品番：1068050 (推奨GPS: Colorado, GPSmap60CSx, eTrexCx/HCxシリーズ)</p> <p>City Navigator ノースアメリカ 米国、カナダ、プエルトリコをカバーし、ホテルやレストランのPOIも充実しています。 DVD-ROM版 品番：1047400 価格：¥19,950(本体価格¥19,000) (推奨GPS: Colorado, GPSmap60CSx, eTrexCx/HCxシリーズ) DVD-ROM NT版 品番：1081600 価格：¥19,950(本体価格¥19,000) (推奨GPS: Colorado, GPSmap60CSx, eTrexCx/HCxシリーズ) microSD/SD版 品番：1067950 (推奨GPS: Colorado, GPSmap60CSx, eTrexCx/HCxシリーズ)</p>	<p>海外版 MetroGuide 【ロードマップですがルート探索はできません】</p> <p>MetroGuide オーストラリア オーストラリアの主要道路、レストラン、ホテル、娯楽施設等のPOIが収録されています。 CD-ROM版 品番：1040200 価格：¥22,995(本体価格¥21,900) (推奨GPS: 地図表示対応GPS全般)</p> <p>MetroGuide カナダ カナダの主要道路、レストラン、ホテル、娯楽施設等のPOIが収録されています。 CD-ROM版 品番：1047600 価格：¥14,490(本体価格¥13,800) (推奨GPS: 地図表示対応GPS全般)</p>
---	---

<p>海外版</p> <p>海外版 TOPO 【等高線が収録された山岳用の地形図データ】</p> <p>US TOPO 米国Geological surveyが発行する10万分の1地図相当の地図データが、米国全土に渡り収録されています。(アラスカ、ハワイ含む) CD-ROM版 品番：1100100 価格：¥14,175(本体価格¥13,500) (推奨GPS: 地図表示対応GPS全般)</p> <p>カナダ TOPO 5万分の1と25万分の1縮尺のNTSデジタルマップベースを使ったポデータです。ピークなどの名称も収録しています。 CD-ROM版 品番：1046900 価格：¥18,900(本体価格¥18,000) (推奨GPS: 地図表示対応GPS全般)</p>	<p>海外版</p> <p>ワールドマップ 【全世界を網羅するラフな地図データ】</p> <p>ワールドマップ 100万分の1相当の世界地図データが収録されています。主要な国道や高速道路程度のみの収録ですが、詳細地図データがラインナップされていない国にはこちらの製品のみのカバーになります。ルート探索には対応していません。 CD-ROM版 品番：1021501 価格：¥14,175(本体価格¥13,500) (推奨GPS: 地図表示対応GPS全般)</p>
---	---

トリップ&ウェイポイントマネージャー 【ポイントデータ転送用ソフト】

トリップ&ウェイポイントマネージャー
地図表示機能の無いGPSで、ウェイポイントや軌跡(トラック)、ルートのみを送受信するためのソフトウェアです。転送可能な地図データは収録していません。
CD-ROM版 品番：1021504 価格：¥6,300(本体価格¥6,000)
(推奨GPS: eTrexVentureHC等、地図転送メモリ非搭載の機種)

動作環境
マップソースはガーミンのGPSとデータ交換をおこなったり、地図データの転送をするためにご使用頂けるWindows版ソフトウェアです。(WindowsXP以前のバージョンや64ビット版等特殊なOSには非対応)各製品により対応するGPSが異なりますので、各製品説明をご覧ください。

※DVD-ROM版、CD-ROM版を外部メモリ対応機で使用する際は別途メモリメディアが必要になります。

注1:海外マップソースは、説明書も含めて英語表記となっております。注2:トリップ&ウェイポイントマネージャー以外のマップソースをご使用頂くためには地図転送可能なGPSが必要となります。注3:マップソース1本につきお買い頂けるGPSは1台のみになり、ロック解除後の機種変更等は一切出来ません。注4:GPS本体でオートルート検索が可能な製品は、シティナビゲーター(City Navigator)のみとなりますのでご注意ください。

キャリングケース/ソフトキャリングケース

eTrexシリーズ用
eTrexシリーズ用は装着したままで操作可、map60シリーズ用は透明パネル越しに操作可。eTrexシリーズ用のみケースにベルトクリップが付きまます。

対応製品	品番	価格
Colorado 300	1085010	¥5,040(本体価格¥4,800)
GPScap60シリーズ	1057800	¥3,150(本体価格¥3,000)
eTrex C/eTrexシリーズ	1031400	¥2,625(本体価格¥2,500)

ホルスター/ストレッチホルスター

eTrexシリーズ用
持ち運びに便利な携帯用ケース。ベルト取付可。

対応製品	品番	価格
eTrex C/eTrexシリーズ	1030900	¥3,045(本体価格¥2,900)

HRモニター&ストラップ

このセンサベルトをお使い頂くと、ディスプレイ上で心拍数の表示が可能になります。

対応製品	品番	価格
Colorado 300	1099700	¥9,870(本体価格¥9,400)

ベルトクリップ

eTrexシリーズ用
ワンタッチでベルトに装着できます。

対応製品	品番	価格
GPScap60シリーズ	1038000	¥2,625(本体価格¥2,500)
eTrex Cシリーズ	1038000	¥2,625(本体価格¥2,500)
eTrexシリーズ	1034900	¥2,730(本体価格¥2,600)

カラビナ クリップ/カラビナストレッチホルスター/ボタンクリップ/ネックストラップ

ザック等へ簡単に吊り下げられるアクセサリカラビナ付。ベルト取付可。

対応製品	品番	価格
カラビナストレッチホルスター Colorado 300	1102200	¥2,310(本体価格¥2,200)
カラビナストレッチホルスター eTrex C/eTrexシリーズ	1048000	¥3,360(本体価格¥3,200)

対応製品	品番	価格
カラビナボタンクリップ eTrex Cシリーズ	1048100	¥3,360(本体価格¥3,200)
ボタンクリップ		
ネックストラップ eTrex Cシリーズ	1040400	¥2,100(本体価格¥2,000)

GSC10 スピード/ケイデンスセンサ

ホイールスポークとクラウンにマグネットを装着し、センサ本体をチェーンステーに装着すれば、スピードとケイデンス2種類のデータがColoradoのディスプレイで確認可能です。

対応製品	品番	価格
Colorado 300	1064400	¥9,870(本体価格¥9,400)

オートナビゲーションキット

車載用マウント、ダッシュボードディスク、シガーアダプターがセットになっています。このセットがあれば電池切れを気にする事無く安心してナビゲーションが可能です。

対応製品	品番	価格
Colorado 300	1085100	¥8,400(本体価格¥8,000)

ハンドルバーマウントブラケット

eTrexシリーズ用 大口径アダプター
自転車・バイク等のハンドルに設置できます。直径1インチ(2.54cm)までです。

対応製品	品番	価格
Colorado 300	1102300	¥2,100(本体価格¥2,000)
GPScap60シリーズ	1045400	¥3,360(本体価格¥3,200)
eTrexシリーズ	1026700	¥3,360(本体価格¥3,200)
eTrex Cシリーズ	1049601	¥2,100(本体価格¥2,000)
大口径アダプター	1049600	¥2,100(本体価格¥2,000)

ダッシュボードマウントブラケット

eTrexシリーズ用
車のダッシュボード上に両面テープで設置できます。

対応製品	品番	価格
GPScap60シリーズ	1045600	¥5,040(本体価格¥4,800)
eTrex C/eTrexシリーズ	1027400	¥5,040(本体価格¥4,800)

カーウィンドウマウントブラケット

eTrexシリーズ用
車の窓に吸盤で設置できます。
※吸盤での固定ですの外れる事もございます。予めご了承下さい。

対応製品	品番	価格
eTrex C/eTrexシリーズ	1036100	¥5,040(本体価格¥4,800)

マリナーマウントブラケット

eTrexシリーズ用
船やボート等にネジ止め設置できます。(ネジは付属していません。)

対応製品	品番	価格
Colorado 300	1103100	¥5,040(本体価格¥4,800)
GPScap60シリーズ	1045500	¥5,040(本体価格¥4,800)
eTrex C/eTrexシリーズ	1035400	¥5,040(本体価格¥4,800)

バイクミラーマウント

eTrexシリーズ用
バイク等のバックミラー取付部を利用して設置できます。

対応製品	品番	価格
eTrex C/eTrexシリーズ	1038100	¥5,460(本体価格¥5,200)

RAMマウント(Uボルト)

eTrexシリーズ用
Uボルトでハンドル等に設置できます。

対応製品	品番	価格
Colorado 300	2142	¥6,300(本体価格¥6,000)
GPScap60シリーズ	2150	¥6,300(本体価格¥6,000)
eTrex Cシリーズ	2130	¥6,300(本体価格¥6,000)
eTrexシリーズ	1960	¥6,405(本体価格¥6,100)

RAMウィンドウマウント

map60シリーズ用
車の窓に吸盤で吸着できます。
※吸盤での固定ですの外れる事もございます。予めご了承下さい。

対応製品	品番	価格
Colorado 300	2144	¥8,400(本体価格¥8,000)
GPScap60シリーズ	2155	¥8,400(本体価格¥8,000)
eTrex Cシリーズ	2135	¥8,400(本体価格¥8,000)
eTrexシリーズ	1980	¥8,295(本体価格¥7,900)

RAMマリナーマウント

Colorado用
船やボート等にネジ止め設置できます。(ネジは付属していません。)

対応製品	品番	価格
Colorado 300	2146	¥6,300(本体価格¥6,000)
GPScap60シリーズ	2160	¥6,300(本体価格¥6,000)
eTrex Cシリーズ	2140	¥6,300(本体価格¥6,000)
eTrexシリーズ	1995	¥6,510(本体価格¥6,200)

USB to シリアルコンバーター(ATEN)

パソコンのUSBポートにシリアルケーブルを接続するアダプターです。ドライバ(3.5インチCD-ROM)付。

対応製品	品番	価格
GPScap60シリーズ	999104	¥5,250(本体価格¥5,000)
eTrexシリーズ	999104	¥5,250(本体価格¥5,000)

PCケーブル(RS232C)純正(Eタイプ/Oタイプ)

GPSとパソコン間を接続し、データをやり取りするケーブルです。

対応製品	品番	価格
GPScap60シリーズ	1014100	¥5,145(本体価格¥4,900)
eTrexシリーズ	1020600	¥4,410(本体価格¥4,200)

ACアダプタ(Oタイプ)

家庭(100V)で電源供給可能な純正ケーブルです。

対応製品	品番	価格
GPScap60シリーズ	1025500	¥3,780(本体価格¥3,600)

PCケーブルACアダプタ付純正(Oタイプ)

PC接続ケーブルとACアダプタが一体化した純正ケーブルです。

対応製品	品番	価格
GPScap60シリーズ	1027700	¥6,825(本体価格¥6,500)

カーアダプタ純正(Eタイプ/Oタイプ/USBタイプ)

車のシガーライターから電気を供給できる純正ケーブルです。

対応製品	品番	価格
GPScap60シリーズ	1008500	¥3,990(本体価格¥3,800)
eTrex Cシリーズ	1056300	¥6,720(本体価格¥6,400)
eTrexシリーズ	1020300	¥6,720(本体価格¥6,400)

PCケーブルカーアダプタ付純正(Eタイプ/Oタイプ)

車から電源供給しながらGPSとパソコンを接続し、データをやり取りするケーブルです。

対応製品	品番	価格
GPScap60シリーズ	1016500	¥9,240(本体価格¥8,800)
eTrexシリーズ	1026800	¥9,345(本体価格¥8,900)

パワーデータケーブル純正12V(自作用Oタイプ)

GPS map 60シリーズに対応した自作用純正ケーブルです。(データ信号と電源に対応)

対応製品	品番	価格
GPScap60シリーズ	1008200	¥5,040(本体価格¥4,800)

外部アンテナ GA27C(MCX)

GPS用外部アンテナです。GPSmap60シリーズタイプ。

対応製品	品番	価格
GPScap60シリーズ	1005205	¥13,650(本体価格¥13,000)

防水ケース アクアバック

防水ケース専門メーカーとして有名なアクアバック社のGPS用ケースです。特許であるツインペーパーのシールドロックが特徴です。

対応製品	品番	価格
GPScap60シリーズ	67124	¥3,675(本体価格¥3,500)
eTrex C/eTrexシリーズ	67124	¥3,675(本体価格¥3,500)

防水ケース アクアバックプロ

腕や足などに固定できるようケースにはストラップが付いており、そこに通して固定するベルクロストラップが付属します。

対応製品	品番	価格
GPScap60シリーズ	67212	¥6,090(本体価格¥5,800)
eTrex C/eTrexシリーズ	67212	¥6,090(本体価格¥5,800)

液晶保護フィルム

ゲーミンハンディGPS専用液晶保護フィルム(2枚入り)です。

対応製品	品番	価格
Colorado 300	70050	¥1,260(本体価格¥1,200)
GPScap60シリーズ	70030	¥1,260(本体価格¥1,200)
GPScapカラシリーズ	70010	¥1,260(本体価格¥1,200)
eTrexカラシリーズ	70010	¥1,260(本体価格¥1,200)
eTrexモックロシリーズ	70020	¥1,260(本体価格¥1,200)

microSDカード

microSD/SDメモリスロット付GPSご利用のメモリカードです。

対応製品	品番	価格
2GB	70103	オープン価格

Product	Colorado 300	GPScap60CSx	eTrex Vista HCx	eTrex Legend HCx	eTrex Venture HC
ベースマップ	1/20万日本全国概略地図 (DEMデータ付)	1/20万日本全国概略地図	1/20万日本全国概略地図	1/20万日本全国概略地図	1/20万日本全国概略地図
詳細地図	別売の日本版及び海外版地図が使用可能	別売の日本版及び海外版地図が使用可能	別売の日本版及び海外版地図が使用可能	別売の日本版及び海外版地図が使用可能	-
詳細地図用メモリ	SD	microSD	microSD	microSD	-
オートルート機能	○	○	○	○	-
潮汐予報	○	○	-	-	-
地図ズーム範囲	5m ~ 800km	5m ~ 800km	5m ~ 800km	5m ~ 800km	5m ~ 800km
内蔵POI	約3,300都市(※2)	約3,300都市(※2)	約3,300都市(※2)	約3,300都市(※2)	約3,300都市(※2)
住所検索機能	丁目レベル (対応地図により地番号レベル)	丁目レベル (対応地図により地番号レベル)	丁目レベル (対応地図により地番号レベル)	丁目レベル (対応地図により地番号レベル)	丁目レベル (対応地図により地番号レベル)
ユーザー登録可能ポイント数	約1,000ポイント	約1,000ポイント	約1,000ポイント	約1,000ポイント	約500ポイント
登録可能ルート数	50	50	50	50	50
1ルート登録可能ポイント数	直行250/探索50	直行250/探索50	直行250/探索50	直行250/探索50	直行250
軌跡ポイント数	内蔵:最大10,000 外部メモリ:容量内無制限	内蔵:最大10,000 外部メモリ:容量内無制限	内蔵:最大10,000 外部メモリ:容量内無制限	内蔵:最大10,000 外部メモリ:容量内無制限	内蔵:最大10,000
電子コンパス	○	○	○	-	-
気圧高度計	○	○	○	-	-
トリップ情報	約43種類	約37種類	約37種類	約30種類	約30種類
GPSチップ	高感度タイプ	SiRF StarIII	高感度タイプ	高感度タイプ	高感度タイプ
GPS受信間隔	1秒	1秒	1秒	1秒	1秒
位置精度(※1)	半径10m以内	半径10m以内	半径10m以内	半径10m以内	半径10m以内
GPSアンテナ形式	クアッドヘリックス	クアッドヘリックス	パッチ	パッチ	パッチ
外部アンテナ端子	MCX	MCX	-	-	-
インターフェース	USB	USB/RS-232C	USB	USB	USB
サイズ(高さx幅x厚み)cm	14.0x6.1x3.6	15.5x6.1x3.3	10.7x5.6x3.0	10.7x5.6x3.0	10.7x5.6x3.0
本体重量(電池込)	212g	213g	159g	159g	156g
動作温度	-20℃ ~ 70℃	-15℃ ~ 70℃	-15℃ ~ 70℃	-15℃ ~ 70℃	-15℃ ~ 70℃
ディスプレイ	240x400ピクセル バックライト付TFT	160x240ピクセル バックライト付TFT	176x220ピクセル バックライト付TFT	176x220ピクセル バックライト付TFT	176x220ピクセル バックライト付TFT
防水性能	IPX7	IPX7	IPX7	IPX7	IPX7
使用電池	単3電池2本	単3電池2本	単3電池2本	単3電池2本	単3電池2本
稼働時間	約10時間	約18時間	約25時間	約25時間	約14時間
外部電源	USBバスパワー	DC8~36VまたはUSBバスパワー	USBバスパワー	USBバスパワー	USBバスパワー
標準付属品	<ul style="list-style-type: none"> ●USBケーブル ●カラビナクリップ ●日本語説明書 ●クイックスタートガイド ●Trip&Waypoint Managerソフト 	<ul style="list-style-type: none"> ●USBケーブル ●ベルトクリップ ●ストラップ ●日本語説明書 ●クイックスタートガイド ●Trip&Waypoint Managerソフト 	<ul style="list-style-type: none"> ●USBケーブル ●ストラップ ●マウント取付け用アクセサリ ●日本語説明書 ●クイックスタートガイド ●Trip&Waypoint Managerソフト 	<ul style="list-style-type: none"> ●USBケーブル ●ストラップ ●マウント取付け用アクセサリ ●日本語説明書 ●クイックスタートガイド ●Trip&Waypoint Managerソフト 	<ul style="list-style-type: none"> ●USBケーブル ●ストラップ ●マウント取付け用アクセサリ ●日本語説明書 ●クイックスタートガイド ●Trip&Waypoint Managerソフト

※1:位置精度は、利用条件により変化します。 ※2:別売マップソースから転送エリア内の位置情報を読み取り可能。