

2010 GARMIN HANDY GPS CATALOG



iiyo.net

<http://www.iiyo.net>

GARMIN社正規代理店 株式会社いいよねっと
日本版発売元

〒354-0036 埼玉県富士見市ふじみ野東1-7-6
TEL:049-267-9114 FAX:049-267-9124 MAIL:info@iiyo.net

警告 【安全上の注意】ご使用する前に必ず操作説明書をお読み下さい。


- GPS(全地球測位システム)は、アメリカ合衆国政府が運用しているもので、その精度及び保守については同政府が単独責任を有しています。このシステムは、すべてのGPS装置の精度・性能に影響する変更が生じることがあります。
- 本製品は精密電子機器ですが、誤った使用や解釈をされますと、信頼性が損なわれる場合があります。
- 本製品は行程ナビゲーション専用で製造されたもので、お客様の責任でご使用ください。方向、距離、ロケーション、地形を正確に計測する目的での使用は中止ください。航空機の対地接近ナビゲーションとしても使用しないでください。
- 車載でご使用になる場合、走行中の操作は非常に危険です。必ず停車中または同乗者をご使用ください。
- 本製品を使用して生じた事故や損害等については(株)いいよねっとでは、その責任を負いかねますので、ご了承ください。

あなたにぴったりの1台を。

GARMINハンディGPSは機能的で操作性の高いボディに充実の機能がつまっています。
すべての機種に高感度GPSを搭載し、地球上のどこへでもあなたをナビゲートします。
あなたにぴったりの1台を手にも、ワンランク上のアウトドアライフへ。



Oregon 450TC **NEW**



GPSmap 60CSx



eTrex Vista HCx



eTrex Legend HCx



eTrex Venture HC



Foretrex 301 **NEW**

GPSナビゲーション出荷量
No.1ブランド

GARMIN

GARMINは1990年、Mr.GaryとDr.Min二人の技術者により産声をあげました。翌年にリリースされた製品はエアプレーンやプレジャーボートに搭載され、高い信頼性により人気を博しました。その後、手のひらに乗るような小さなボディで有りながら地図を搭載、より現在位置の把握が簡単になりました。2000年には米国防総省の計らいによりGPSの精度アップが図られ、最新の機種では数メートルの誤差に収まる程。現在もさらなる高機能化へと進化を続けるGARMINは北米でのカーナビゲーションの約半数を占めていることから、その高い信頼性を証明しています。



GARMINハンディGPSはあらゆるシーンに対応し、 最大限の機能であなたをバックアップします。



登山・バックカントリー・ トレッキング

- 登山口→分岐→水場→小屋などと、予めルートを設定しておけば経由地を次々に案内してくれます。視界5mのホワイトアウト、風速20m/sの暴風雪、そんな時にこそGPSが本領を発揮します。
- 帰宅後の山行記録作成が楽になります。ハンディGPSは自動的に軌跡データを記録しますので、「どのポイントを何時に通過したのか?」「今日の移動距離は何kmだったのか?」を確認する事が出来ます。



自転車・バイク・旅行・街歩き

- オートルート機能が搭載されたモデルであれば、対応の道路地図と組み合わせる事により目的地までの道のりをカーナビゲーションのように探索してくれます。
- ガーミンのハンディGPSは全て防水仕様として作られていますので、ツーリング中の突然の雨でも慌てることはありません。(日常生活防水)
- 対応の道路地図と組み合わせれば、地番号までの住所検索や電話番号検索、そして「最寄のガソリンスタンド」など、カテゴリ検索も可能です。




マリンスポーツ・釣り

- 海上では対地速度測定が困難ですが、GPSを使えば容易に測定可能です。
- 大漁のポイントを登録しておけば、後日再訪する事が可能になります。
- コースラインからの距離や、VMG(コース有効速度)などが表示されますので、ヨットレースなどでも活躍してくれます。



調査・研究

- 最新の高性能GPSチップ搭載機では、今まで使用することが難しかった樹林の中でも衛星受信がしやすくなりました。
- 地図の存在しない辺境の地でも、一度通った道を軌跡として保存可能です。パソコン上でデータ管理をすればご自身のトレイルマップを作ることも可能です。
- 動植物の生息状況調査など、ワンタッチでポイント登録が可能ですので位置情報の管理にとっても便利です。



TFTカラーディスプレイ

カラーディスプレイでは、川は水色、道は茶色、公園は緑など、情報ごとに色分けされています。アウトドアにおいてコンパクトなディスプレイから「如何に情報を素早く得られるか?」という事を考えると、これは大きなアドバンテージになります。また、強い日差しの下や晴天の雪上など、通常のディスプレイでは到底太刀打ちできないような厳しい条件下でも視認性が確保できるのが特徴です。



防水装備

自然を相手に行動している限り、思わぬ天候悪化で雨に見舞われるという事は避けられません。そんなアクシデントでも、アウトドアで使うことを考慮した設計をしているガーミンGPSは心配ありません。日常生活防水(IPX7)のボディが安心感を与えてくれます。(※IPX7:IEC 60529 IPX7 standards 水深1mに静かに沈め、30分経過しても浸水しないという条件を満たす国際的に定められた標準に則った防水性能を示しますが、水没等による故障に関しては保障の範囲外となります。)



対振動性

振動に強い理由はノンスピンドル・マシン(DVDドライブなどの回転する装置が使われていない)だということ。GPSを制御するプログラムから詳細地図データまで、その全てがメモリに内蔵されています。(※ロードレーサータイプの自転車に直付けするなど、路面からのショックが6Gを超えるような悪条件下では不具合が生じる場合もあります。)



高感度GPSチップ搭載

すべての機種に高感度GPSチップを採用。これにより、従来機では苦手としていた樹林帯や谷間でも微弱なGPS電波を受信しやすくなりました。同時に測位スピードも向上したため、電源オンから測位完了までの時間が短縮されました。



USBインターフェース搭載

Windows上で動作するガーミン社MapSource/BaseCampソフトウェアを使えば、ポイントやルート、そして、軌跡データの送受信が可能になります。microSDスロット搭載機では、本体側の操作にてUSBマストレージクラスとしてパソコンが認識しますので、記録されている軌跡データはコピー&ペーストで簡単に転送可能です。



オートルート機能搭載

目的地を選択して「ナビ」を指定すれば、そこまでの道のりを「時間優先」や「距離優先」で自動的に検索します。また、案内中のルートを外れた場合も自動的に再探索でリルートを行います。交差点に近づくときに進むべき方向をアラームと拡大表示で案内いたします。ガーミンのGPSはハンディでありながら、「カーナビ風」の道路探索が可能です。



電子コンパス/気圧高度計

GPSは測位により自身の位置は特定出来ますが、向いている方向が分からないために、複数の測位データを元にそれを計算で割り出しています。電子コンパスは地磁気を元にするため即座に方向が分かります。3軸コンパスは機器を水平にせずとも、正しい方向を示す事が出来ます。GPSは三角測量の要領で高度も計れますが、より精度の高い値を得るために気圧高度計を併用します。



高解像度ディスプレイ

従来機と比較して約2倍の解像度を持っているため、より多くの情報を表示する事が可能になりました。地図ページでは、広域を表示した際でも地名がより多く表示されるなど、位置の把握が容易になりました。カーナビゲーションのような3D表示を行った際も、より自然に表現されます。また、デジタルカメラで撮影した画像が確認できる、イメージビューアー機能も搭載しています。



DEM表示対応

2次元として面のデータ以外にも、その地点の高さを表すDEM(Digital Elevation Model)データを使い、地形に陰影を付けた表示を行います。DEM表示対応機は、内蔵の1/20万ベースマップにDEMデータを収録していますが、日本登山地図(TOPO10M Plus)にもDEMデータが収録されていますので、こちらをお使い頂く事で、より詳細な地形表現が可能になります。



ワイヤレスデータ通信

ワイヤレスデータ通信機能を持った機器間で、ポイント、軌跡、ルートの各データが送受信可能です。例えば、登山リーダーが予め入力しておいたその日のルートを、登山口でメンバーの機器にワイヤレスで送り込む事が可能です。



microSDスロット

携帯電話やデジタルカメラにも採用されている、一般的な規格のメモリーカード。入手しやすくコストパフォーマンスに優れたこれらのメモリーメディアは、大容量のマップデータを保存するのに適しています。また、複数のメディアを地図ごとに使い分ければ、その都度転送する必要がなくなり、メディア交換だけで各種地図を切り替える事が可能です。



GARMIN CONNECT

ウェブアプリケーションのGARMIN CONNECTを使用してGARMINのサーバーにデータをアップロード。移動軌跡を地図上に表示したり、高低差を確認しながら、過去のデータを統合的に管理可能です。
<http://connect.garmin.com/>

オールインワン ハンディナビ

山でも街でもこれ1台でOK! 2本の全国地図データを最新機種に標準搭載。



Oregon 450TC New

オレゴン 450ティージー【日本版】品番:69747 ¥99,750(税込) ※一部販売店のみでお取扱い

タッチスクリーン/高解像度カラーディスプレイ/DEMデータによる地形陰影表示/microSDスロット/無線データ転送



エルゴノミクスデザイン

手のひらに吸い付くような曲面をもったボディ背面。全体的にラウンドしたデザインはどこに収納していてもスムーズな取り出しが可能です。電源ボタンの突起は本体を握った状態で感触が得られる高さで作られています。

余裕の4GB内蔵メモリ

内蔵メモリを4GBまで拡張、登山地図と道路地図の2本を搭載しても余裕があります。余った分は軌跡データ保存や画像保存、カスタムマップなど自由にお使い頂けます。

位置情報入り写真でフォトナビ

ジオタグ(位置情報)の埋め込まれた画像データを、内蔵メモリかmicroSDメモリに転送。イメージビューアやフォトナビで写真を選ぶと、その場所へのナビゲーションが可能です。

メモリカード一杯になるまでの軌跡保存

microSD上の空きエリアが無くなるまで、ログ取得可能なポイント数は無制限となります。記録間隔は距離間隔や時間間隔など各種設定可能。撮影場所が分かるジオタグでの管理もこちらのデータが活用可能です。

登山と道路ナビ2つの全国地図を内蔵

昭文社「山と高原地図」データをベースにした、最新の登山地図(TOPO10M Plus)と、ゼンリンデータによる詳細道路地図を内蔵メモリに搭載。電源オンですぐにお使い頂けます。

【日本登山地図(TOPO10M Plus)】

1/25000レベルの地図情報に10m間隔等高線、登山道や崖マーク、地形陰影表示が可能なDEMデータを収録。

【日本詳細道路地図(シティナビゲーター)】

1/25000レベルの地図情報と経路検索なら交通規制情報、地番号までの住所検索データなどが含まれます。



日本登山地図 (TOPO10M Plus)



日本詳細道路地図 (シティナビゲーター)



ワイヤレス送受信

対応機種との間で、ポイントやルートワイヤレス送受信が可能です。



衛星状態ページ

受信している衛星の番号と電波の強さが確認出来ます。



高度気圧計ページ

気圧や高度を時系列的に記録・表示。縦軸、横軸のスケールは変更可能です。



コンパスページ

目的地を設定したナビゲーションを実行すると、コンパス画面に目的地の方向を指し示す矢印が表示されます。



ジオキャッシングページ

Geocachingのオフィシャルページから直接ダウンロードしたキャッシュ情報を元に、キャッシュハントを楽しめます。



検索ページ

自分で登録したポイントやルート、過去に出掛けた際の保存軌跡、また内蔵ベースマップやマップに収録されている位置情報も検索可能です。



タッチスクリーン

必要最小限の入力で操作が可能なタッチスクリーンを採用。グローブをはめたままでも操作が可能で、画面に表示される各種ボタン類は少し大きめに設計されています。誤動作を防ぐロック機能も装備。

高解像度ディスプレイ

従来機に対して倍以上となる240x400ピクセルのディスプレイを採用。デジタル標高データ(DEM)を認識すると、山や谷の起伏を陰影で表現します。また、解像度が高いために広範囲の地図を一度に表示・確認する事が可能です。

約2,000地点の位置情報を記録

記録しておきたいお気に入りのポイント(位置)を、多彩なシンボル(アイコン)に名前を添えて約2,000ポイント登録する事が可能です。登録したポイントは「現在地周辺」、「名前検索」、「シンボル選択」で呼び出す事が可能です。

約42種類を表示する多機能トリップコンピューター

目的地までの距離だけでなく、速度、平均速度、最高速度、進行方向、移動距離、累積横算距離、到着予想時間、昇降速度、日の出、日の入り時刻等、約42種類の情報から8種類を選択して同時に表示できます。



持ち方を選ばない三軸コンパス

三軸コンパスは機器の傾きを補正しますので、方角を知る際に機器を水平に保持する必要がありません。周囲の地形を確認しながら、余裕で進行方向を確認する事が出来ます。

高感度GPSエンジン

最新の高感度GPSエンジンを採用していますので、樹林帯の中や深い谷、そして立ち並ぶビルの間でも衛星を見失う事が少なくなりました。また、電源投入からナビが使用可能になるまでの測位時間も短縮され、より気軽にお使い頂けます。

microSDスロット

microSD内には、地図データと軌跡データが収録可能です。スロットは電池ボックス奥の防水区画に配置されており、簡単に交換が出来ます。

3種類+1種類の地図表示で視認性を確保

3種類+1種類の地図表示で様々なシチュエーションに対応。紙地図同様に常に北が画面の上になる「ノースアップ」、進行方向が上になり地図が回転する「トラッキングアップ」、斜め後方より地図を見下ろしたような俯瞰図で表示する「自動車モード」。DEMデータが収録されているTOPO10Mと組み合わせれば「3D」表示をご覧頂けます。



メニューページ

アイコンとテキストで多彩なメニューを見やすく表現。



地図ページ

デジタル標高データ(DEM)を元にした、地形陰影表示が可能です。


microSDスロット搭載 第4世代へ進化したハンディGPS

フロントに集中して配置されたボタン群と、使用時の設置方法を選ばない
クアッドヘリックスアンテナを装備するモデル。多くの実績を持つ信頼のモデルです。

GPSmap 60CSx PRICE DOWN

ジーピーエス マップ 60 シーエスエックス【日本版】
品番:42207 ¥89,250(税込)

microSDスロット/カラーディスプレイ



クラス最小最軽量のハンディナビ eTrexシリーズが 高感度化で新モデルへ

eTrexシリーズは、左手に吸い付くようなエルゴノミクスデザインで造られています。
例えば、トレッキングの合間に、右手に地形図を持ちながら左手でポイントを打ち込む事も可能です。
ボタンの数は必要最小限の6個で構成され、ガーミン社の同クラス製品の中では最小・最軽量です。



eTrex Vista HCx

イートレックス
ビスタ エイチ シー エックス【日本版】
品番:63004 ¥79,800(税込)

microSDメモリ及び地図ソフトは別売り



eTrex Legend HCx

イートレックス
レジェンド エイチ シー エックス【日本版】
品番:62907 ¥58,800(税込)

microSDメモリ及び地図ソフトは別売り



eTrex Venture HC

イートレックス
ベンチャー エイチ シー【日本版】
品番:63209 ¥29,400(税込)

地図転送メモリなし ※詳細地図(地図ソフト)の転送、表示不可



高感度GPSエンジン

高感度GPSエンジンを採用することにより、いままでは受信の難しかった樹林帯や谷間、都心のビル街などでも衛星をロストがしづらくなりました。更に測位スピードも向上し、電源オンから測位完了までの時間が短縮されました。

日本全国20万分の1概略地図内蔵

ルート検索可能な20万分の1全国概略地図を内蔵メモリに標準搭載しています。オプションの登山地図データを使えば1/25000相当の10m等高線がご覧頂けます。また詳細道路地図を使えばカーナビのような道案内も可能です。

メモリカード一杯になるまでの軌跡保存

従来機種では軌跡ログのポイント数が最大10,000ポイントと制限されていましたが、GPSmap60CSxでは事実上無制限となりました。記録間隔は時間や距離を単位としたマニュアルモードと移動の内容を判断し記録間隔を調整する自動モードがあります。

2種類の地図表示で視認性を確保

ズームアウト時は北が上の「ノースアップ」、ズームイン時は進行方向が上になるように地図が回転する「トラックアップ」へと自動的に切り替える事が可能です。切り替えのタイミング(縮尺)も設定が可能です。

約1,000地点の位置情報を記録

記録しておきたいポイント(位置)を、多彩なシンボル(アイコン)に名前を添えて約1,000ポイント登録する事が可能です。登録したポイントは、「現在地周辺」、「名前検索」、「シンボル選択」などにより呼び出す事ができます。

潮汐予報が表示可能

最寄の港を基点とした潮汐予報グラフの表示が可能です。

約37種類を表示する多機能トリップコンピュータ

目的地までの距離だけでなく、速度、平均速度、最高速度、進行方向、移動距離、累積積算距離、到着予想時間、昇降速度、日の出、日の入り時刻等、約37種類の情報から8種類を選択して同時に表示できます。

長時間駆動

多くのパワーを必要とする高感度GPSを搭載しているながらも、アルカリ単三乾電池2本で約2.5時間(VentureHCは1.4時間)の稼働時間を誇ります。その他、繰り返し使える充電式の大容量ニッケル水素電池も使用可能。これを使えば更に駆動時間を延ばす事も可能です。

日本全国20万分の1概略地図を内蔵

ルート検索可能な20万分の1全国概略地図を内蔵メモリに標準搭載しています。オプションの登山地図データを使えば1/25000相当の10m等高線がご覧頂けます。また、詳細道路地図を使えばカーナビのような道案内も可能です。

次世代高感度GPSチップ採用

HCxのHはHighsensitivity(高感度)という意味。まず、買って最初の使用時には衛星捕捉の早さに驚く事でしょう。従来のモデルでは衛星ロストしてしまうような樹林帯や沢の中でも受信しやすくなりました。

eTrexシリーズ機能一覧

●メインメニューページ ●衛星状態ページ ●地図ページ (別売:日本詳細道路地図格納時) ●潮汐予報ページ ●トリップコンピュータページ ●コンパスページ

●ルートページ ●気圧高度計ページ ●軌跡保存設定ページ

日本詳細道路地図(シティナビゲーター)

シティナビゲーターシリーズは、道路探索情報を持つ地図ソフトの中で最も情報量の多い製品となります。コンビニやフード&ドリンクなど、カテゴリー分けされたポイント情報は38万件になり、それぞれのポイント情報には店舗の住所や電話番号が収録されており、GPSで目的地を検索し、電話番号を見て予約、そして、そのままナビゲーションで現地に向かうなどという事も可能になります。カラー版GPSなど、道路探索機能を持つGPSに転送する事により、GPS単体での道路探索が2万5千分の1レベルの詳細な道路情報で可能になります。

【microSD版/SD版】品番:1088200 ¥19,950(税込)
【DVD版】品番:1067100 ¥19,950(税込)

約37種類を表示する多機能トリップコンピュータ

目的地までの距離だけでなく、速度、平均速度、最高速度、進行方向、移動距離、累積積算距離、到着予想時間、昇降速度、日の出、日の入り時刻等、約37種類の情報から8種類を選択して同時に表示できます。

●衛星状態ページ ●ルートページ(VentureHCを除く)

約1,000地点の位置情報を記録

記録しておきたいポイント(位置)を、多彩なシンボル(アイコン)に名前を添えて約1,000(VentureHCは約500)ポイント登録する事が可能です。登録したポイントは、「現在地周辺」、「名前検索」、「シンボル選択」などにより呼び出す事ができます。

●軌跡保存設定ページ(VentureHCを除く) ●住所検索ページ

2種類の地図表示で視認性を確保

ズームアウト時は北が上の「ノースアップ」、ズームイン時は進行方向が上になるように地図が回転する「トラックアップ」へと自動的に切り替える事が可能です。切り替えのタイミング(縮尺)も設定が可能です。

●トリップコンピュータページ ●コンパスページ

●気圧高度計ページ(Vistaのみ) ●1/25000地形図ページ (別売:日本登山地図格納時)(VentureHCを除く)

microSDメモリスロット

携帯電話等でも使用されているmicroSDメモリを採用する事により、大容量と交換可能という機動性を手に入れました。また、microSD格納済みのマップソース製品を使用する事により、パソコンからの転送をせずに各種地図データを使用する事が可能になりました。

LegendHCxスロット部

ミニマムサイズの
リストトップ型GPSに、
高級機並みの
高感度GPSチップを採用。



地図はペーパーマップに任せ、
GPS側では必要最低限の機能がほしい。
アクティブなスポーツでも邪魔にならない小ささと重さ、
そして、素早い情報確認が必要となる
クリティカルなコンディションでも、
腕時計のようなForetrex 301はその要求に応えてくれる。

Foretrex 301 New

フォアトレックス 301【日本版】 品番:77601 ¥29,400(税込)

地図転送メモリなし ※詳細地図(地図ソフト)の転送、表示不可



ハンズフリースタイル

高感度GPSチップを内蔵したリストトップGPS。ハンズフリースタイルは、登山やトレッキングはもちろん、スキー・スノーボード、自転車にも最適です。



簡単ボタン設定

操作に必要な情報画面(メインページ)は全部で5つ。『page/goto』ボタンを押す毎に情報画面が切り替わります。



各種ソフトウェアとの連携

移動軌跡データは業界標準のGPX形式で記録されていますので、この形式をサポートしているGoogle Earth™を含む多くのソフトウェアと連携可能です。
※Google™、Google Earth™はGoogle Inc.の登録商標です。

ルートナビ機能

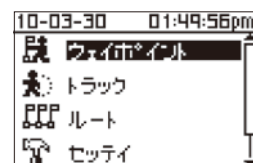
パソコンで設定したポイント通過後に、次のポイントへの直線方向を自動的に表示します。コンパスの矢印が次のターニングポイントの方向へ曲がって表示されます。

移動軌跡を自動記録

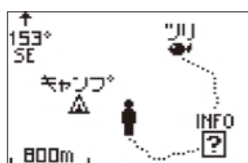
移動時に約10,000ポイントのトラックを自動で記録。トラックバック機能を使えば、GPSコンパスが来た道に沿ったナビゲーションをします。移動軌跡をスクロール表示することも可能です。

ライト&ファスト

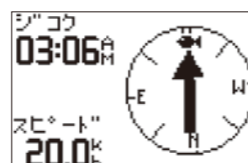
Foretrex 301はたったの87g、容積比はVenture HCの1/2です。使用電池は単4サイズ2本であるにもかかわらず、14時間駆動。装備を1gでも軽くしたいロングルートの縦走や、Light&Fastな登山にお勧めです。



メニューページ
ウェイポイント/トラック/ルートなど各項目の確認や登録、保存ができます。



地図ページ
登録されたポイント、現在地、軌跡などが表示されます。距離、方向などの位置関係がわかる地図画面です。
※地図の転送・表示機能不可



コンパスページ
移動中の方位を表示します。ナビ中はコンパス内に目的地を示す矢印と記号で指し示します。
※電子コンパス非対応



トリップコンピュータページ
約30種類のデータ項目から7種類のデータが表示されます。表示する項目はお好みで変更することが可能です。



タイマーページ
ラップタイム計測も可能なストップウォッチ機能。設定した時間の10秒前になるとカウントダウン音が鳴ります。



ポイント登録
次回もまた訪れたい地点も簡単登録。markボタンの長押しで、ポイント登録画面がすぐに呼び出せます。

地図表示可能なガーミンGPSで使用可能な地図データです。



日本詳細道路地図City Navigator
[オートルート対応の道路地図]

DVD-ROM版

コンビニや銀行、ガソリンスタンドなど約38万件の位置情報を収録した、経路検索可能な1/25000レベルの詳細道路地図です。オートルート機能を搭載したモデルに組み合わせてお使い下さい。 ※ルート検索不可
品番:1067100 価格:¥19,950(税込)
(対応GPS:地図転送が可能な日本版GPS、カラーモデル推奨)

microSD/SD版

DVD-ROM版と同一のデータを予めmicroSDメモリに転送した製品です。日本全国分が収録されていますので、購入後GPS機器にセットするだけですぐにお使い頂けます。 ※ルート検索不可
品番:1088200 価格:¥19,950(税込)
(対応GPS:メモリスロット付の日本版GPS)



日本登山地図TOPO10M Plus
[山岳地区で便利な等高線入り地図(オートルート不可)]

DVD-ROM版

10m間隔の等高線が収録された1/25000相当の日本全国分の地図データです。国土院の地形図とは表記が異なりますのでご注意ください。総データ容量は1.9GBになります。登山、崖マーク収録。 ※ルート検索不可
品番:1061210 価格:¥17,850(税込)
(対応GPS:地図転送が可能なUSBインターフェイス搭載の日本版GPS)

microSD/SD版

DVD-ROM版と同一のデータを予めmicroSDメモリに転送した製品です。日本全国分が収録されていますので、購入後GPS機器にセットするだけですぐにお使い頂けます。 ※ルート検索不可
品番:1120901 価格:¥17,850(税込)
(対応GPS:メモリスロット付の日本版GPS)



日本航海参考図 ブルーチャート
[ERCデータ使用の航海参考図(オートルート不可)]

CD-ROM版

日本近海の海岸線・低潮線・等深線(10・20m)・航海標識(灯台・浮標・立漂等)障害物を搭載しています。
※ルート検索不可
品番:1047200 価格:¥20,790(税込)
(対応GPS:地図転送が可能な日本版GPS、カラーモデル推奨)

microSD/SD版

日本近海の海岸線・低潮線・等深線(10・20m)・航海標識(灯台・浮標・立漂等)障害物を搭載しています。
※ルート検索不可
品番:1088100 価格:¥22,050(税込)
(対応GPS:メモリスロット付の日本版GPS)



海外版 City Navigator

[ルート探索可能なロードマップです]



CityNavigatorノースアメリカ

米国、ハワイ、カナダ、アラスカ、プエルトリコをカバーし、ホテルやレストランのPOIも充実しています。

DVD-ROM NT版 品番:1154600

(推奨GPS:Oregon, Colorado, GPSmap60CSx, eTrexCx/HCxシリーズ)
microSD/SD版 品番:1155100 価格:¥16,800(税込)
(推奨GPS:Oregon, Colorado, GPSmap60CSx, eTrexCx/HCxシリーズ)

CityNavigatorヨーロッパ

ヨーロッパのほぼ全域をカバーし、ホテルやレストランのPOIも充実しています。

DVD-ROM NT版 品番:1088700

(推奨GPS:Oregon, Colorado, GPSmap60CSx, eTrexCx/HCxシリーズ)
microSD/SD版 品番:1068050 価格:¥23,100(税込)
(推奨GPS:Oregon, Colorado, GPSmap60CSx, eTrexCx/HCxシリーズ)

City Navigator メキシコ

メキシコシティ、グアダハラ、モンテレイ周辺は詳細地図が収録されていますが、その他地区は主要道路のみのカバーになります。

microSD/SD版 品番:1075500 価格:¥16,800(税込)

(推奨GPS:Oregon, Colorado, GPSmap60CSx, eTrexCx/HCxシリーズ)

City Navigator 中東

クウェート、バーレーン、UAE、カタール、オマーンをカバーし、40,000箇所以上の充実したPOIを収録。

microSD/SD版 品番:1155000 価格:¥31,500(税込)

(推奨GPS:Oregon, Colorado, GPSmap60CSx, eTrexCx/HCxシリーズ)

City Navigator ブラジル

リオデジャネイロ及びサンパウロ周辺のみ収録。

microSD/SD版 品番:1075900 価格:¥16,800(税込)

(推奨GPS:Oregon, Colorado, GPSmap60CSx, eTrexCx/HCxシリーズ)

City Navigator 南アフリカ

南アフリカ全域をカバーし、20,000箇所以上のPOIを収録。

microSD/SD版 品番:1159500 価格:¥18,900(税込)

(推奨GPS:Oregon, Colorado, GPSmap60CSx, eTrexCx/HCxシリーズ)

City Navigator 東南アジア

シンガポール、マレーシア、タイ、インドネシア、香港、マカオを含みます。

microSD/SD版 品番:1111400 価格:¥23,100(税込)

(推奨GPS:Oregon, Colorado, GPSmap60CSx, eTrexCx/HCxシリーズ)

City Navigator 中国

北京、上海等、980都市を収録。

microSD/SD版 品番:1121400 価格:¥18,900(税込)

(推奨GPS:Oregon, Colorado)

City Navigator ロシア

モスクワ、サンクトペテルブルク周辺は主要道路のみ収録。地名表記は現地語です。

microSD/SD版 品番:1124800 価格:¥16,800(税込)

(推奨GPS:Oregon, Colorado, GPSmap60CSx, eTrexCx/HCxシリーズ)

CityNavigatorインド

インド全域を収録

microSD/SD版 品番:1143200 価格:¥16,800(税込)

(推奨GPS:Oregon, Colorado, GPSmap60CSx, eTrexCx/HCxシリーズ)



海外版 TOPO [等高線が収録された山岳用の地形図データ]

US TOPO

米国Geological surveyが発行する10万分の1地図相当の地形データが、米国全土に渡り収録されています。(アラスカ、ハワイ含む)

DVD-ROM版 品番:1100101 価格:¥16,800(税込)
(推奨GPS:地図表示対応GPS全般)

カナダ TOPO

5万分の1と25万分の1縮尺のNTSデジタルマップベースを使ったトポデータです。ピークなどの名称も収録しています。

CD-ROM版 品番:1046900 価格:¥18,900(税込)
(推奨GPS:地図表示対応GPS全般)

オーストラリア TOPO

オーストラリアの国立公園、州立公園、地方公園などが1:100K地図に20m間隔等高線が収録されています。

DVD-ROM版 品番:1126800 価格:¥31,500(税込)
(推奨GPS:地図表示対応GPS全般)



海外版 ワールドマップ

[全世界を網羅するラフな地図データ]

100万分の1相当の世界地図データが収録されています。主要な国道や高速道路程度のみ収録ですが、詳細地図データがラインナップされていない国にはこちらの製品のみのカバーになります。ルート探索には対応していません。

CD-ROM版 品番:1021501 価格:¥10,500(税込)
(推奨GPS:地図表示対応GPS全般)



トリップ&ウェイポイントマネージャー

[ポイントデータ転送用ソフト]

地図表示機能の無いGPSで、ウェイポイントや軌跡(トラック)、ルートのみを送受信するためのソフトウェアです。転送可能な地図データは収録されていません。

CD-ROM版 品番:1021504 価格:¥6,300(税込)
(推奨GPS:Foretrex301、eTrexVentureHC等地図転送メモリ非搭載の機種)

DVD/CD版とmicroSD/SD版との違いについて	
DVD/CD版	Windows用のソフトウェアとして販売されますので、PC上での地図確認やルート作成等が可能であり、収録している地図データを対応するGPSに転送することが可能です。
microSD/SD版	地図データが転送されたメモリメディアですので、対応するGPSに差込むだけで使用可能になります。こちらにはPC上で動作するソフトウェアやPC上で表示可能な地図データは収録されていません。

注1:海外マップソースは、説明書も含め全て英語表記となります。注2:トリップ&ウェイポイントマネージャー以外のマップソースをご使用頂くためには地図転送可能なGPSが必要となります。注3:マップソース1本につきお使い頂けるGPSは1台のみになり、ロック解除後の機種変更等は一切出来ません。注4:GPS本体でオートルート検索が可能な製品は、シティナビゲーター(City Navigator)のみとなりますのでご注意ください。

動作環境

地図ソフトはガーミンのGPSとデータ交換をおこなったり、地図データの転送をするためにご利用頂けるWindows版ソフトウェアです。(WindowsXP以前のバージョンや64ビット版等特殊なOSには非対応)各製品により対応するGPSが異なりますので、弊社HPをご覧ください。

※DVD-ROM版、CD-ROM版を外部メモリ対応機で使用する際は別途メモリメディアが必要となります。

キャリングケース/ソフトキャリングケース

map60シリーズ用は透明パネル越しに操作可。Oregonシリーズ/Colorado300用は収納したままでの操作は不可。

対応製品	品番	価格
Oregonシリーズ	1085020	¥5,040(税込)
Colorado 300	1085010	¥5,040(税込)
GPsmap60シリーズ	1057800	¥3,150(税込)
eTrex Cシリーズ	1031400	¥2,625(税込)

ホルスター/ストレッチホルスター

持ち運びに便利な携帯用ケース。ベルト取付可。

対応製品	品番	価格
eTrex Cシリーズ	1030900	¥3,045(税込)

プレミアムハートレートセンサ&ストラップ

このセンサベルトをお使い頂くと、ディスプレイ上で心拍数の表示が可能になります。

対応製品	品番	価格
Oregon/Coloradoシリーズ	1099706	¥10,500(税込)

ベルトクリップ

ワンタッチでベルトに装着できます。

対応製品	品番	価格
Oregon/Coloradoシリーズ	1102210	¥2,730(税込)
GPsmap60シリーズ	1038000	¥2,625(税込)
eTrex Cシリーズ	1038000	¥2,625(税込)

カラビナ クリップ/カラビナストレッチホルスター/ボタンクリップ/ネックストラップ

ザック等へ簡単に吊り下げられるアクセサリカラビナ付。ベルト取付可。

対応製品	品番	価格
カラビナクリップ (標準品と同等)	1102200	¥2,310(税込)
Oregon/Coloradoシリーズ	1102200	¥2,310(税込)
カラビナストレッチホルスター	1048000	¥3,360(税込)
Oregon/Coloradoシリーズ	1048000	¥3,360(税込)
ボタンクリップ	1040400	¥2,100(税込)
ネックストラップ	1040400	¥2,100(税込)

GSC10 スピード/ケイデンスセンサ

ホイールスポークとクラックにマグネットを装着し、センサ本体をチェーンステーに装着すれば、スピードとケイデンス2種類のデータがディスプレイ上で確認可能です。

対応製品	品番	価格
Oregon/Coloradoシリーズ	1064400	¥9,870(税込)

オートナビゲーションキット

車載用マウント、ダッシュボードディスク、シガーアダプターがセットになっています。このセットがあれば電池切れを気にする事無く安心してナビゲーションが可能です。

対応製品	品番	価格
Oregon/Coloradoシリーズ	1085110	¥8,400(税込)

ハンドルマウントブラケット

自転車・バイク等のハンドルに設置できます。直径1インチ(2.54cm)までです。

対応製品	品番	価格
Oregon/Coloradoシリーズ	1102300	¥2,100(税込)
GPsmap60シリーズ	1045400	¥3,360(税込)
eTrex Cシリーズ	1049601	¥2,100(税込)
大口径アダプター	1049600	¥2,100(税込)

ダッシュボードマウントブラケット

車のダッシュボード上に両面テープで設置できます。

対応製品	品番	価格
Oregon/Coloradoシリーズ	1045600	¥5,040(税込)
GPsmap60シリーズ	1045600	¥5,040(税込)
eTrex Cシリーズ	1027400	¥5,040(税込)

カーウィンドウマウントブラケット

車の窓に吸盤で設置できます。※吸盤での固定ですので外れる事もございます。予めご了承下さい。

対応製品	品番	価格
Oregon/Coloradoシリーズ	1036100	¥5,040(税込)

マリンマウントブラケット

船やポート等にネジ止め設置できます。(ネジは付属していません。)

対応製品	品番	価格
Oregon/Coloradoシリーズ	1103100	¥5,040(税込)
GPsmap60シリーズ	1045500	¥5,040(税込)
eTrex Cシリーズ	1035400	¥5,040(税込)

バイクミラーマウント

バイク等のバックミラー取付部を利用して設置できます。

対応製品	品番	価格
eTrex Cシリーズ	1038100	¥5,460(税込)

RAMマウント (Uボルト)

Uボルトでハンドル等に設置できます。

対応製品	品番	価格
Oregonシリーズ	2182	¥6,300(税込)
Colorado 300	2142	¥6,300(税込)
GPsmap60シリーズ	2150	¥6,300(税込)
eTrex Cシリーズ	2130	¥6,300(税込)

RAMウィンドウマウント

車の窓に吸盤で設置できます。※吸盤での固定ですので外れる事もございます。予めご了承下さい。

対応製品	品番	価格
Oregonシリーズ	2184	¥8,400(税込)
Colorado 300	2144	¥8,400(税込)
GPsmap60シリーズ	2155	¥8,400(税込)
eTrex Cシリーズ	2135	¥8,400(税込)

RAMマリンマウント

船やポート等にネジ止め設置できます。(ネジは付属していません。)

対応製品	品番	価格
Oregonシリーズ	2186	¥6,300(税込)
Colorado 300	2146	¥6,300(税込)
GPsmap60シリーズ	2160	¥6,300(税込)
eTrex Cシリーズ	2140	¥6,300(税込)

USB to シリアルコンバータ (ATEN)

パソコンのUSBポートにシリアルケーブルを接続するアダプターです。ドライバ(3.5インチCD-ROM)付。

対応製品	品番	価格
GPsmap60シリーズ	999104	¥5,250(税込)

PCケーブル(RS232C)純正 (Oタイプ)

GPSとパソコン間を接続し、データをやり取りするケーブルです。

対応製品	品番	価格
GPsmap60シリーズ	1014100	¥5,145(税込)

ACアダプタ (Oタイプ)

家庭(100V)で電源供給可能な純正ケーブルです。

対応製品	品番	価格
GPsmap60シリーズ	1025500	¥3,780(税込)

PCケーブルACアダプタ付純正 (Oタイプ)

PC接続ケーブルとACアダプタが一体化した純正ケーブルです。

対応製品	品番	価格
GPsmap60シリーズ	1027700	¥6,825(税込)

カーアダプタ純正 (Oタイプ/USBタイプ)

車のシガーライターから電気を供給できる純正ケーブルです。

対応製品	品番	価格
Oregon/Coloradoシリーズ	1085111	¥5,250(税込)
GPsmap60シリーズ	1008500	¥3,990(税込)
eTrex Cシリーズ	1056300	¥5,250(税込)

PCケーブルカーアダプタ付純正 (Oタイプ)

車から電源供給しながらGPSとパソコンを接続し、データをやり取りするケーブルです。

対応製品	品番	価格
GPsmap60シリーズ	1016500	¥9,240(税込)

パワーデータケーブル純正 12V (自作用Oタイプ)

GPS map60シリーズに対応した自作用純正ケーブルです。(データ信号と電源に対応)

対応製品	品番	価格
GPsmap60シリーズ	1008200	¥5,040(税込)

外部アンテナ GA27C (MCX)

GPS用外部アンテナです。

対応製品	品番	価格
Colorado 300	1005205	¥13,650(税込)
GPsmap60シリーズ	1005205	¥13,650(税込)

防水ケース アクアバック

防水ケース専用メーカーとして有名なアクアバック社のGPS用ケースです。特許であるツインレバーのシールドロックが特徴です。

対応製品	品番	価格
Oregon/Colorado/GPsmap60/eTrexシリーズ	67124	¥3,675(税込)
Geko/Foretrex301	67114	¥3,675(税込)
GPsmap70シリーズ	67134	¥3,675(税込)

防水ケース アクアバックプロ

腕や足などに固定できるようケースにはストラップループが付いており、そこに通して固定するベルクロストラップが付属します。

対応製品	品番	価格
Oregon/Colorado/GPsmap60/eTrexシリーズ	67212	¥6,090(税込)
Geko/Foretrex301	67210	¥5,775(税込)

液晶保護フィルム

ガミンハンディGPS専用液晶保護フィルム(2枚入り)です。

対応製品	品番	価格
Oregon/Coloradoシリーズ	70050	¥1,260(税込)
GPsmap60シリーズ	70030	¥1,260(税込)
eTrex Cシリーズ	70010	¥1,260(税込)

microSDカード

microSDメモリスロット付GPSご利用のメモリカードです。

対応製品	品番	価格
4GB	70104	1,890(税込)

Product	Oregon 450TC	GPsmap 60CSx	eTrex Vista HCx	eTrex Legend HCx	eTrex Venture HC	Foretrex 301
ベースマップ	1/20万日本全国概略地図 (DEMデータ付)	1/20万日本全国概略地図	1/20万日本全国概略地図	1/20万日本全国概略地図	1/20万日本全国概略地図	—
詳細地図	●日本登山地図 (TOPO10MPlus) ●日本詳細道路地図 (シティナビゲーター)Ver.11	別売の日本版及び海外版地図が使用可能	別売の日本版及び海外版地図が使用可能	別売の日本版及び海外版地図が使用可能	—	—
詳細地図用メモリ	内蔵4GB + microSD	microSD	microSD	microSD	—	—
オートルート機能	○	○	○	○	—	—
潮汐予報	○	○	—	—	—	—
地図ズーム範囲	5m ~ 800km	5m ~ 800km	5m ~ 800km	5m ~ 800km	5m ~ 800km	5m ~ 1200km
内蔵POI	1,000万件以上	約3,300都市(※2)	約3,300都市(※2)	約3,300都市(※2)	約3,300都市	—
住所検索機能	地番号レベル	丁目レベル (対応地図により地番号レベル)	丁目レベル (対応地図により地番号レベル)	丁目レベル (対応地図により地番号レベル)	丁目レベル	—
ユーザー登録可能ポイント数	約2,000ポイント	約1,000ポイント	約1,000ポイント	約1,000ポイント	約500ポイント	約500ポイント
登録可能ルート数	200	50	50	50	50	20
1ルート登録可能ポイント数	直行250/探索50	直行250/探索50	直行250/探索50	直行250/探索50	直行250	直行250
軌跡ポイント数	内蔵:最大10,000ポイント 200本保存可能	内蔵:最大10,000 外部メモリ:容量内無制限	内蔵:最大10,000 外部メモリ:容量内無制限	内蔵:最大10,000 外部メモリ:容量内無制限	内蔵:最大10,000	内蔵:最大10,000
電子コンパス	○(3軸)	○	○	—	—	—
気圧高度計	○	○	○	—	—	—
トリップ情報	約42種類	約37種類	約37種類	約30種類	約30種類	約30種類
GPSチップ	高感度タイプ	高感度タイプ	高感度タイプ	高感度タイプ	高感度タイプ	高感度タイプ
GPS受信間隔	1秒	1秒	1秒	1秒	1秒	1秒
位置精度(※1)	半径10m以内	半径10m以内	半径10m以内	半径10m以内	半径10m以内	半径10m以内
GPSアンテナ形式	パッチ	クアドヘリックス	パッチ	パッチ	パッチ	パッチ
外部アンテナ端子	—	MCX	—	—	—	—
インターフェース	USB2.0	USB/RS-232C	USB	USB	USB	USB
サイズ (高さ×幅×厚み)cm	11.4 × 5.8 × 3.6	15.5 × 6.1 × 3.3	10.7 × 5.6 × 3.0	10.7 × 5.6 × 3.0	10.7 × 5.6 × 3.0	7.5 × 4.3 × 2.3
本体重量(電池込)	196g	213g	159g	159g	156g	87.3g
動作温度	-20℃ ~ 70℃	-15℃ ~ 70℃	-15℃ ~ 70℃	-15℃ ~ 70℃	-15℃ ~ 70℃	-15℃ ~ 70℃
ディスプレイ	240x400ピクセル バックライト付TFT タッチスクリーン	160x240ピクセル バックライト付TFT	176x220ピクセル バックライト付TFT	176x220ピクセル バックライト付TFT	176x220ピクセル バックライト付TFT	100 × 64 ピクセル ブラック&ホワイトLCD
防水性能	IPX7	IPX7	IPX7	IPX7	IPX7	IPX7
使用電池	単3電池2本	単3電池2本	単3電池2本	単3電池2本	単3電池2本	単4電池2本
稼働時間	約16時間	約18時間	約25時間	約25時間	約14時間	約14時間
外部電源	USBバスパワー	DC8~36VまたはUSBバスパワー	USBバスパワー	USBバスパワー	USBバスパワー	USBバスパワー
GARMIN CONNECT	○	○	○	○	○	○
Google Earth™ (※3)	○	○	○	○	○	○
	<ul style="list-style-type: none"> ● USBケーブル ● カラビナクリップ ● 日本語説明書 ● BaseCampソフト [TOPO10M Plus City Navigator Ver.11] 	<ul style="list-style-type: none"> ● USBケーブル ● ベルトクリップ ● ストラップ ● 日本語説明書 ● クイックスタートガイド ● Trip&Waypoint Managerソフト 	<ul style="list-style-type: none"> ● USBケーブル ● ストラップ ● マウント取付け用アクセサリ ● 日本語説明書 ● クイックスタートガイド ● Trip&Waypoint Managerソフト 	<ul style="list-style-type: none"> ● USBケーブル ● ストラップ ● マウント取付け用アクセサリ ● 日本語説明書 ● クイックスタートガイド ● Trip&Waypoint Managerソフト 	<ul style="list-style-type: none"> ● USBケーブル ● ストラップ ● マウント取付け用アクセサリ ● 日本語説明書 ● クイックスタートガイド ● Trip&Waypoint Managerソフト 	<ul style="list-style-type: none"> ● USBケーブル ● 延長用ストラップ ● 日本語説明書

※1:位置精度は、利用条件により変化します。 ※2:別売マップソースから転送エリア内の位置情報を読み取り可能。 ※3: Google™, GoogleEarth™及びGoogle Maps™はGoogle Inc.の登録商標です。