

頼れる存在であり続けるために。



シリーズの信頼性や操作性、拡張性はそのままに、  
 細かなブラッシュアップと共に新世代機へ進化しました。



クアドヘリックスアンテナによる安定した測位性能と、ボタンによる確実な操作感で、長年愛され続けてきたGARMIN GPSmap60CSxが、次世代のアーキテクチャを採用し新たなステージへと進化しました。GARMIN GPSmap62SJは過酷な自然を相手にするプロの要求にも応える最高峰モデルです。

山や谷など地形の起伏が確認しやすい陰影表示

65,000色ディスプレイとなり表現性が向上し、デジタル標高データを用いた地形に影をつけた表示が可能になりました。



指向性が広いクアドヘリックスアンテナ

アンテナ部には4本のアンテナがスパイラル状に配置されているため、縦・横・斜め、どんな方向でも安定した測位が可能です。



グローブをはめたままでも押しやすいボタンデザイン  
 ボタンが大きくなったことで、グローブをはめたままでも安定した操作が可能になりました。



充実した外部接続端子で拡張性はそのままに

USB端子からは別売ケーブルでNMEA出力が可能。外部アンテナを繋げば船舶のキャビン内でもGPS測位が可能になります。



NEW


GPSmap62SJ

ジーピーエス マップ62  
 エスジェイ【日本版】

価格：¥89,250(税込)

品番：86806 UPC：753759974244

map60シリーズの後継モデル。充実の機能を搭載し、さらに使いやすくなりました。




### 持ち方を選ばない 三軸コンパス

三軸コンパスは機器の傾きを補正しますので、方向を知る際に機器を水平に保持する必要がありません。周囲の地形を確認しながら、進行方向を確認する事が出来ます。



### 便利なショートカット メニューバー

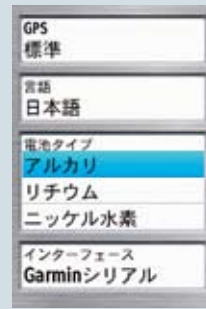
ページボタンを押す事によりページメニューが流れるように表示されます。メニューは解りやすいアイコンと名称が表示されますので、好みのページが素早く呼び出せます。



日本登山地図 (TOP10M Plus)

### 日本版の特別仕様 4GBメモリ

拡張された本体メモリには、日本登山地図 (TOP10M Plus) と日本詳細道路地図 (シティナビゲーター) の2本が余裕で格納可能。余ったエリアは、画像データ等でお使い頂けます。



### 拡張された バッテリー駆動時間

GPSmap60CSxに比べ、ディスプレイの解像度が上がったにも関わらず、バッテリー駆動時間が増えました。バッテリー性能が落ちる気温の低い場所でも安心です。



### 約42種類を表示する トリップコンピュータ

目的地、速度、平均速度、進行方向、移動距離、累積積算距離、昇降速度、日の出、日の入り時刻など、約42種類の情報から8種類を選択して同時に表示できます。

### その他の機能

### 衛星状態

受信している衛星の番号と電波の強さが確認できます。

### 地図

デジタル標高データ (DEM) を元に、地形陰影表示が可能です。

### 高度気圧計

気圧や高度を時系列的に記録・表示。縦・横軸のスケールは変更可能。

### 軌跡保存

microSD内の空きエリアがなくなるまでログ取得可能です。

### ルート検索

目的地へ一直線で案内する「直行」、道路を認識した「時間優先」等が選べます。

### 潮汐予報

最寄の潮汐予報点を呼び出し、干満の時間と潮位の確認が可能です。

### 検索

登録したポイントやルート軌跡、収録されている位置情報も検索可能です。

### ジオキャッシング

ダウンロードしたキャッシュ情報を元にキャッシュハントが楽しめます。

### ワイヤレス送受信

対応機器との間で、ポイントやルートのワイヤレス送受信が可能です。

ネットワークとつなげることでデータ管理が容易になります

### 各種ソフトウェアとの連携

移動軌跡データは業界標準のGPX形式で記録されていますので、この形式をサポートしているGoogle Earth™を含む多くのソフトウェアと連携可能です。

※Google Earth™はGoogle Inc.の登録商標です。



### GARMIN CONNECT

GARMIN CONNECTを使用してデータをアップロード。移動軌跡を地図上に表示したり、高低差を確認しながら、過去のデータを統合的に管理可能です。

<http://connect.garmin.com/>



### 仕様・性能

## GPSmap62SJ ジービーエス マップ62 エスジェイ【日本版】 価格: ¥89,250 (税込) 品番: 86806 UPC: 753759974244

本体サイズ	15.2cm(H)×6.0cm(W)×3.6cm(D)	GPSチップ	高感度タイプ	●Google Earth™ ●GARMIN CONNECT ●ワイヤレス通信機能
本体重量	213g (電池込)	メモリ	4GB内蔵メモリ / microSD (別売)	
ディスプレイ	160×240ピクセル 65Kカラー-TFT	データ容量	ポイント: 2,000ヶ所 / ルート: 200本 / 軌跡: 10,000ポイント、200本保存 (内蔵メモリ)	
使用電池	単3電池2本 (別売)	インターフェース	高速USB / NMEA0183対応 (要別売ケーブル)	
電池寿命	約20時間	インターフェース	高速USB / NMEA0183対応 (要別売ケーブル)	付属品 ○USBケーブル ○カラビナクリップ ○操作マニュアル
防水仕様	日常生活防水 (IPX7)	ベースマップ	1/20万日本全国概略地図 (DEMデータ付)	

### マップソース



#### 日本登山地図 TOP10M Plus

山岳地区で便利な等高線入り地図 (ルート探索不可)

microSD 品番: 1120901 価格: ¥17,850 (税込)

DVD-ROM 品番: 1061210 価格: ¥17,850 (税込)



#### 日本詳細道路地図 City Navigator

ルート探索対応の1/25,000日本全国道路地図

microSD 品番: 1088200 価格: ¥19,950 (税込)

DVD-ROM 品番: 1067100 価格: ¥19,950 (税込)



#### 日本航海参考図 Blue Chart

ERCデータ使用の航海参考図 (ルート探索不可)

microSD 品番: 1088100 価格: ¥22,050 (税込)

CD-ROM 品番: 1047200 価格: ¥20,790 (税込)

### 警告 【安全上の注意】ご使用する前に必ず操作説明書をお読み下さい。

●GPS (全地球測位システム) は、アメリカ合衆国政府が運用しているもので、その精度及び保守については同政府が単独責任を有しています。このシステムは、すべてのGPS装置の精度・性能に影響する変更が生じることがあります。●本製品は精密電子機器ですが、誤った使用や解釈をされず、信頼性が損なわれる場合があります。●本製品は行程ナビゲーション専用で製造されたもので、お客様の責任でご利用ください。方向・距離・ロケーション、地形を正確に計測する目的でのご利用はお止めください。航空機の対地接近ナビゲーションでも使用しないでください。●車中でご利用になる場合、走行中の操作は非常に危険です。必ず停車中または同乗者のご利用ください。●本製品を使用して生じた事故や損害等については (株) いいよねっとでは、その責任を負いかねますので、ご了承ください。

iiyo.net

GARMIN社正規代理店  
日本版発売元

株式会社いいよねっと

商品ご購入のお問い合わせは右記まで  
Tel 049-267-9114 Fax 049-267-9124 http://www.iiyo.net  
〒354-0036 埼玉県富士見市ふじみ野東1-7-6 Mail: info@iiyo.net