Design & Performance

使用環境を考えデザインされたシンプルなナビゲーションスタイル。

ドライバーにとっての使いやすさを第一に考え、進化してきたnuviシリーズ。簡単な操作方法や視認性の高さは、nuvi全機種の基本性能です。長年様々なプロの視点で選ばれ続けた実績がこの小さなボディには詰まっています。ガーミンは全てのドライバーにストレスフリーなドライブを提供します。

〈 CityNavigator シリーズ（マップソース）〉

※表示はすべて税込表記です。

ハワイ ¥6,300 SD microSD 品番：1090300
ハワイを収録（※nuvi900/205W/205WPlus/250/250Plus/360で使用可）

ノースアメリカ ¥16,800 SD microSD 品番：1067950
アメリカ、カナダ、ハワイ、プラスカを収録

ヨーロッパ ¥23,100 SD microSD 品番：1068050
東欧の一部を除くヨーロッパ全域を収録

オーストラリア&ニュージーランド ¥23,100 SD microSD 品番：1140000
タスマニアを含むオーストラリア全域とニュージーランド全域を収録

ブラジル ¥16,800 SD microSD 品番：1075900
リオデジャネイロ及びサンパウロ周辺のみ収録

南アフリカ ¥18,900 SD microSD 品番：1094150
南アフリカ全域を収録

中東&北アフリカ ¥31,500 SD microSD 品番：1155000
クウェート、バーレーン、UAE、カタール、オマーン、エジプト、モロッコの主要道路を収録

メキシコ ¥16,800 SD microSD 品番：1075500
大都市部及び主要道路周辺の一部を収録

東南アジア ¥23,100 SD microSD 品番：1111400
シンガポール、マレーシア、タイ、インドネシア、香港、マカオを含みます

インド ¥16,800 SD microSD 品番：1143200
インド全域を収録

中国 ¥18,900 SD microSD 品番：1121400
北京、上海等、38区都市を収録
※nuvi360/nuvi250系は中国語版やキュアモジュールによる使用不可

ロシア ¥16,800 SD microSD 品番：1124800
モスクワ、サンクトペテルブルク周辺の主要道路のみ収録
※地域表示が青地表示で、※nuvi205W/nuvi205WPLUS/205/205PLUSでのみ使用可

※海外版マップソースは英語表記になります。
※収録地域の詳細や収録内容に関しましては弊社ホームページにてご確認ください。
※ドイツ語圏一部のエリアにアルファベットにないエスや複合文字をはずす表示のものです。

アクセサリー

※価格はすべて税込表記です。

液晶保護フィルム
nuvi360 / zumo550用 品番：70040 ¥525
nuvi205 / nuvi250 / nuvi250Plus用 品番：70060 ¥525
nuvi1300 / nuvi900 / nuvi205W / nuvi205WPlus / zumo660用 品番：70070 ¥525
nuvi1480 / nuvi460 品番：70080 ¥525

標準カーマウント（追加用）
nuvi1480 / nuvi1460用（デスクスタンド付き） 品番：1137500 ¥5,040
nuvi1360用 品番：1130500 ¥5,040
nuvi360用（デスクスタンド付き） 品番：1081500 ¥5,040
nuvi250 / nuvi250Plus / nuvi205 / nuvi205W / nuvi205WplusW用 品番：1093600 ¥5,040

ダッシュボードディスク（後部用ヘッドディスク） 吸盤マウント用之外 品番：1064601 ¥3,360

ダッシュボードマウントブラケット（両面テープ固定）
nuvi360用 品番：1081501 ¥5,040

車載キット（後部マウント＋カーアダプター） nuvi360用 品番：1093500 ¥9,345

吸盤マウントアーム（ディスク1枚付） nuvi用 品番：1074700 ¥2,940

コンパクト・ポータブルマウント nuvi用 品番：1128000 ¥6,930

車載用ポータブルマウント nuvi用 品番：1090800 ¥6,930

アジャスタブル吸盤マウント（ディスク1枚付） nuvi用 品番：1082300 ¥3,150

カーアダプター（追加用）
nuvi1480用 品番：999110 ¥6,720
nuvi1460 / nuvi1360 / nuvi2xx / nuvi360用 品番：1072300 ¥6,720
nuvi900 / zumo550用 品番：1074703 ¥5,040
nuvi1480用 品番：999109 ¥5,040
nuvi / zumo用 品番：1072300 ¥5,040

ACアダプタ

nuvi電源直結用ハーネス
nuvi1460 / nuvi1360 / nuvi2xx / nuvi360用 品番：1094400 ¥2,940

バッテリー nuvi900用 品番：1008703 ¥5,040

クレードル nuvi900用 品番：1183661 ¥2,940

リアカスラーブル nuvi1480 / nuvi900用 品番：999107 ¥1,680

ハンドルバーマウントブラケット
nuvi205 / nuvi250 / nuvi250Plus用 品番：1101100 ¥3,360

RAMマウント（U字ボルト）
nuvi360用 品番：2204 ¥6,300
nuvi205W / nuvi205WplusW用 品番：2206 ¥6,300

ワンセグ外部アンテナ nuvi1480 / nuvi900用 品番：999108 ¥3,990

キャリングケース
nuvi205 / nuvi250 / nuvi250Plus / nuvi360用 品番：1072302 ¥2,940
nuvi1360 / nuvi900 / nuvi205W / nuvi205WplusW用 品番：1115000 ¥4,200
nuvi1480 / nuvi1460用 品番：999112 ¥4,200

仕様・性能

	nuvi 1480	nuvi 1460	nuvi 1360	nuvi 900	nuvi 205Wplus	nuvi 205
サイズ（幅×高さ×奥行）cm	13.7×8.6×1.78	13.6×8.6×1.6	12.2×7.5×1.6	12.6×7.8×2.0	12.2×7.4×2.0	9.52×7.4×1.95
重量	260g	229g	181.6g	198g	188g	145g
画面サイズ	5インチ	5インチ	4.3インチ	4.3インチ	4.3インチ	3.5インチ
画像解像度	480×272ピクセル	480×272ピクセル	480×272ピクセル	480×272ピクセル	480×272ピクセル	320×240ピクセル
防水性能	非防水	非防水	非防水	非防水	非防水	非防水
ディスプレイタイプ	WQVGA(ワイドバックライト付TFT)	WQVGA(ワイドバックライト付TFT)	WQVGA(ワイドバックライト付TFT)	WQVGA(ワイドバックライト付TFT)	WQVGA(ワイドバックライト付TFT)	QVGA(ワイドバックライト付TFT)
バッテリー	充電式リチウムイオン	充電式リチウムイオン	充電式リチウムイオン	充電式リチウムイオン(取表示)	充電式リチウムイオン	充電式リチウムイオン
電池稼動時間	約3時間	約3時間	約3時間	約3時間	約4時間	約4時間
電池1回分充電可能	●	●	●	●	●	●
動作温度範囲	0℃～60℃	0℃～60℃	0℃～60℃	0℃～60℃	0℃～60℃	0℃～60℃
内蔵メモリ	4GB	4GB	4GB	4GB	4GB	2GB
メモリスロット	microSD	microSD	microSD	SD	SD	microSD
PC接続	USBマスストレージモード	USBマスストレージモード	USBマスストレージモード	USBマスストレージモード	USBマスストレージモード	USBマスストレージモード
Bluetooth搭載	●	●	●	●	—	—
MP3音楽再生	—	—	—	●	—	—
イヤホン端子（ステレオミニジャック）	●	—	—	●	—	—
スピーカー	ステレオ	モノラル	モノラル	モノラル	モノラル	モノラル
GPS受信機	高感度GPSチップ	高感度GPSチップ	高感度GPSチップ	高感度GPSチップ	高感度GPSチップ	高感度GPSチップ
GPS精度	半径約10m(速度0.5km/秒)	半径約10m(速度0.5km/秒)	半径約10m(速度0.5km/秒)	半径約10m(速度0.5km/秒)	半径約10m(速度0.5km/秒)	半径約10m(速度0.5km/秒)
GPSアンテナ数	1秒	1秒	1秒	1秒	1秒	1秒
GPSアンテナ	内蔵	内蔵	内蔵	内蔵（外部アンテナ端子）	内蔵	内蔵
高度予測計算	●	●	●	●	●	●
音声案内	日本語／英語／他	日本語／英語／他	日本語／英語／他	日本語／英語	日本語／英語／他	日本語／英語／他
お気に入りポイント	1000件	1000件	1000件	2000件	1000件	1000件
経路数	200ヶ所	200ヶ所	200ヶ所	200ヶ所	200ヶ所	200ヶ所
ルート保存数	10本	10本	10本	50本	—	—
3Dビュー	●	●	●	●	●	●
進行情報表示	●	●	●	●	●	●
ハイウェイ情報	●	●	●	●	●	—
ジャンクションビュー	●	●	●	●	●	—
一般道レーン情報	●	●	●	●	●	—
道路案内標識情報	●	●	●	●	●	—
"今どこ"、情報距離	●	●	●	●	●	●
目的／現在地モード	●	●	●	●	●	●
ブランドアイコン	●	●	●	●	●	●
アイコン表示／非表示設定	●	●	●	●	●	●
迂回路詳細設定	—	—	—	●	—	—
回避エリア設定	—	—	—	●	—	—
回避箇所（ワンタップ／ワンタッチ設定）	●	—	—	●	—	—
ドロップ&ドライブ設定（コンセンサス）	●	●	●	●	●	●
フォトナビゲーション対応	●	●	●	●	●	●
Photos機能	●	●	●	PC接続で利用可能	PC接続で利用可能	PC接続で利用可能
インターネット接続（Google™検索／天気／ブログ）	●	●	●	●	—	—
Google Maps™連動	●	●	●	●	●	●
eco(エコ)モード	●	●	●	●	●	●

標準付属品 ・電源マウント ・ダッシュボードディスク ・カーアダプター ・ACアダプター ・PC接続用USBケーブル ・収納ケース（900のみ） ・イヤホン（900のみ）

※弊社ホームページより無料オーピスデータがダウンロード可能です。 ※Google™、Google Earth™ 及び Google Maps™はGoogle Inc.の登録商標です。

【安全上の注意】ご使用する前に必ず操作説明書をお読みください。

●この製品は米国国防省基準に準拠されており、国防当局の都合で故意に精度が変更されることがあります。また受信状況によっては数百メートルの誤差が生じる場合があります。●登録地点によりGPS電波の電波が受信できない、または受信しにくい場所があります。トンネルの中、建物の近傍等、電波が遮蔽、反射し誤差、電波の乱れが発生する場合があります。●nuviはGPSによる測位データのみで目標地点までの、電波が受信できない場所では正しくお使いいただくことはできません。●nuviは防水構造ではありません。●自動ルート検索／音声案内／時速計の表示は、交通規則に反するルートや走行不可能なルートが設定される場合があります。また道路の状況等により実際にそのような音声案内ができる場合があります が実際の走行の際は道路標識や交通規則に従って運転してください。●表示された地図はデータ作成時点の道路で現状と異なる場合があります。●万が一、運転者の安全のためにご一義的を注視しないでください。また、操作は停車中または同乗者により行ってください。

商品ご購入のお問い合わせ

iiyo.net
GARMIN社正規代理店 【日本国発売元】
株式会社いいよねっと
Mail:info@iiyo.net
http://www.iiyo.net
〒354-0036 埼玉県富士見市ふじみ野東1-7-6 Tel:049-267-9114 Fax:049-267-9124

衛星の電波で自分の位置がわかる「GPS」

GPSとは、Global Positioning Systemの全地球測位システムの略で地球の周囲軌道を回る24個以上の人工衛星から発信される電波をキャッチして、現在位置（緯度・経度・高度）を測位するためのシステム。この衛星は、アメリカ国防総省が運営しており、世界中どこにいても測定できるのが特徴。

GARMIN

nüvi

2010 nüvi SERIES CATALOG

2010年5月版

ネットワークを手に入れてさらに進化したnüvi。

ネットワーク時代の次世代カーナビ誕生。
進化するnuviの新世界がいま、幕を開ける。

常に最新情報を手に入れるために、nuviはネットワークを手に入れた。ネット上の情報を簡単に取り入れ、進化していくカーナビゲーション。情報は蓄積され、nuviは個性を持ち始める。あなたにとってのベストなパートナーとして。

Network

インターネットとつながる次世代カーナビゲーション。

ネット上にある膨大な情報についてもアクセス可能となった新型 nuvi。内蔵データに依存せず最新の情報を検索し、最新スポットや気になる場所を選ぶだけで、いつでもナビゲーションしてくれます。お気に入りの情報をストックしていけば、あなただけの nuvi へとさらに進化していきます。

Google™ 検索 | Google Maps™ | Photos 機能 | ハンズフリー通話

with Bluetooth®

あなたに、地球にFITする つながるnuviの新機能。

対応機種：1480/1460/1360

インターネット接続機能

Bluetooth

Google™検索エンジンによるインターネット検索からのナビゲーションや、Photos機能からは景勝地の写真を選ぶだけでナビゲーションが可能。さらに天気予報情報やフライト情報もライブで表示など、あなたに必要な情報を捉えてnuviは進化します。

インターネットへの接続方法について

インターネット検索、オンライン情報検索の使用に際しては、DUNプロファイルをサポートするBluetooth携帯電話が必要です。（対応機種に関しては弊社ホームページをご覧下さい）

※インターネット接続には、別途通信費がかかります。

※1ウェブアプリケーションとガーミンの機器を接続する場合は、ガーミン社から無償提供されているGarmin Communication Pluginのインストールが必要になります。

ecoルート機能

燃費やガソリン価格のプロファイルを設定する事で、燃費レポートが確認可能。また、加速や減速の度合いを元に100点満点のエコドライビング指数を表示。地球に優しい運転がし易くなります。

インターネット/オンライン情報検索

Bluetooth携帯からGoogle™検索エンジンを経由して施設や目的地をオンラインで検索。ヒットした情報からワンタッチで音声誘導の発信やナビゲーションの開始が可能です。世界の天気や航空会社別のフライト情報をインターネット経由で照会することも可能です。

Google Maps™からのポイント転送 ※1

Google Maps™でお気に入りの場所を見つけたらnuviへ簡単送信。データは本体のお気に入りに保存されていますので、いつでもその場所へナビゲート。nuviがあなた仕様へと進化します。

ハンズフリー通話

Bluetooth対応携帯電話と接続する事で、ハンズフリー通話が可能です。着信の際は、画面に表示される応答ボタンをタッチするだけです。

Photos機能

インターネット上で公開されている現在地周辺の景勝地を一覧表示し、気に入った場所を選択するだけで、その場所へナビゲーションします。

※900/205wPlus/205では、PCと接続することでご利用可能です。

ドライバーにとっての 使いやすさを追求した 基本機能とGPS性能。

対応機種：全機種

運転を前提としたデザイン。

ドライバーは、運転中瞬間的に情報を把握しなくてはなりません。そのような環境で求められるものは、必要な情報のわかりやすさと、瞬間的な操作を可能にすることではないでしょうか？nuviのナビ画面やインターフェイスデザインは、その2つを追求しています。

GPS専門メーカーだからこその性能。

通常のメーカーの場合、GPSの捕捉を補うことも含めて、加速センサーやジャイロセンサーを搭載していますが、nuviにはありません。nuviにはより多くのGPSを全方位的に捕捉する性能が入っています。そのため、常に安定した受信を可能とし、扱いやすさという機能を手に入れました。

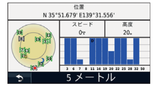

高感度GPS

高感度GPSチップを採用。長年専門メーカーとしてGPSの測位性能を進化させています。その位置精度は、米軍に採用されるなどで証明されています。

高度予測制御

GPS電波が受信できない場所でも、マップマッチングやGPSによる推速情報を元にした高度を予測制御により、高精度で自車位置を特定します。

簡単操作のナビゲーションシステム

対応機種：全機種（一部除く）

見やすい地図表示 状況に応じて選べる3つのマップモード。

地図のズームは30m～1200km（205wPlus・205は20m～800km）の24段階表示。ルート案内時は、曲がり角に近づくにつれて自動的に、縮尺が切り替わります。

3D表示モード

進方までの道路状況が確認しやすい3D表示。

トラックアップモード

進行方向が常に上になるよう地図が回転表示。

ノースアップモード

位置関係を把握しやすいように上に北地図表示。

分かりやすい案内表示 道路の状況にあわせて、必要な情報を分かりやすく表示。

ルート明細表示

目的地までの曲がり角を細に表示します。方向を示す矢印、そこまでの距離、道路名が一括表示されるので、事前にルートの行程を把握できます。

一般道レーン情報

左折専用車線などがある都市部の大きな交差点の一部交差点ではイメージデータにて、事前に車線を案内します。

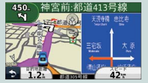

道路案内標識情報 ※2

2分割画面右側に道路案内標識を表示、次に向かうべき進行方向を色で表示します。

ジャンクションビュー ※2

分岐地点の画像に矢印を表示し、車線を分かりやすくドライバーに伝えます。ドライバーは車線変更を少ようりもなって行うことができます。

ハイウェイ情報 ※2

ハイウェイ情報は、画面右側にこの先3方所分の高速道路出口や、サービスエリアの名称などともに距離を表示します。

ブランドアイコン

200以上のブランドロゴを使い、地図上に存在する建物の位置を表示します。シンプルに表示することで、認知率を高めています。

その他の便利機能

指でなでるだけのドラッグスクロール

画面にタッチした指をそのまま上下左右に動かすだけで、地図が一緒に動きます。画面にでる直前の見たい部分を表示させることができます。

迅速で柔軟なリルート機能

迂回路のために構道に逃れたり、ルートから外れた場合でも、素早く切替えてリルート表示し、ドライバーをサポートしてくれます。

※2.205は非対応。

充実の情報量と使いやすい検索機能

対応機種：全機種

大容量の検索データ 豊富なデータを本体メモリーに収録。

住所検索データ	ジャンル別ポイント件数	電話番号検索データ
約3300万件	約440万件	約800万件

豊富な検索方法 豊富なデータを本体メモリーに収録。

住所検索

地区→都道府県→市町村区→町名→丁目→番→号と絞り込み検索が可能です。



電話番号検索

個人宅以外の施設や会社関連の電話番号を収録しています。

ジャンル別検索

10種類以上のジャンルから、さらに細分化されたサブジャンルへと選択していくことにより、よりリ絞り込み検索が可能です。

その他の検索

目的地の緯度経度からのルート検索も可能。また収録データの検索で絞り込みも可能です。

プラン設定機能と便利機能

対応機種：全機種（一部除く）

自由自在のプラン設定 よりきめ細かなドライブプランが立てられます。

経由地設定

複数の場所に立寄るドライブプランの場合、複数の経由地を設定しておくだけで、目的地まで迷われることなくナビゲーションしてくれます。

走行軌跡表示

一度通った経路は地図上にマーキングされるので、土地勘のない出先で「来た道を戻りたい」場合に経路を辿ることが可能です。

フナナビゲーション

位置情報が組込まれたPanoramioの画像をガーミンコネクトから転送すれば、いつでもその場所へナビゲートしてくれます。http://connect.garmin.com/

回避エリア設定

道路単位での線による通行止め区間の設定と迂回エリアを面として認識する複雑の設定で約後な道路検索を行います。

※900のみ対応。

迂回路詳細設定

1km、5km、10kmと3段階の迂回距離指定の他にも、ナビ検索結果の県道、国道、高速道路（ランプ街）と道路単位の迂回設定が可能です。

※900のみ対応。

ルート保存と管理

複数の経由地を組た後に目的地へ出発ごとの行程も1本のルートで完結可能。ガーミン社製マップ・ソースソフトからルートの転送も可能です。

※nuvi205WplusやnuvI205は非対応。

「今どこ？」機能

現在地周辺の情報や病院・警察・ガソリンスタンドの情報を呼び出せます。

バックカメラ対応

市販のバックカメラを設置すれば、バック時に映像が映し出されます。

※nuvi1480/nuvi900のみ対応。

PC上で他社地図にも対応

データはGPX形式で保存されるので、Google Earth™上に走行軌跡などを表示することが可能です。

その他のお役立ち機能

対応機種：全機種

あると便利ツールキット 旅先であると便利な多彩な機能。

ピクチャービューアー

デジカメで撮影した データを SD/microSDカードに保存し、nuviのスロットに差込むだけで、スライドショーが楽しめます

世界時計

60ヶ所以上のタイムゾーンから複数の国の時刻を同時表示可能です。

計算機

お買い物や食事の際など、ちょっとした計算に役立ちます。

通貨レート/単位コンバーター

¥やうの変換や、重さや長さなどの単位変換がスムーズに行えます。

ドライブを楽しくするAV機能。

対応機種：1480/900

MP3プレーヤー

MP3形式の音楽データをSD/microSDカードに保存、あとはスロットに差込むだけで音楽の再生が可能になります。

ワンセグTV

テレビの視聴はもちろん、視聴中にメニュー画面から6桁ボタンをタッチするだけで録画が可能です。録画ファイルの選択だけで再生可能です。

マップソースを差込めば、海外でも日本語の音声でナビゲーション。

世界中で使われているnuviだから、マップソースが豊富に揃っています。マップソースを差込めば、あなたのnuviをその分まま海外旅行先でのドライブや街のナビゲーターとして使うことが可能です。さらに海外でも日本語で音声案内をしますので、安心してドライブを楽しめます。

例えば、ハワイ旅行の場合、事前にCityNavigator NorthAmerica microSDカードを購入して、nuviにスロットインする日だけでさらに使えます。到着後に最寄のホテルを検索し、ホテルを選ぶだけで、住所や電話番号とともに「出発」ボタンが表示されます。あとは「出発」ボタン押すだけでナビゲーションがスタートします。使い方は変わらないので安心です。

PRODUCTS LINEUP

new

1480 オープンプライス
4GB 品番:84200 UPC:753759099176
5.0インチ Bluetooth

new

1460 オープンプライス
4GB 品番:8106A UPC:753759105853
5.0インチ Bluetooth

new

1360 オープンプライス
4GB 品番:7826C UPC:753759105846
4.3インチ Bluetooth

900 オープンプライス
4GB 品番:6371D UPC:753759083342
4.3インチ

205Wplus オープンプライス
4GB 品番:7186B JAN:4582246660607
4.3インチ
205wPlus 品番:7186E UPC:753759104139

205 オープンプライス
2GB 品番:7176T UPC:753759094751
3.5インチ